



**МЕСТНАЯ АДМИНИСТРАЦИЯ
МО РОПШИНСКОЕ СЕЛЬСКОЕ ПОСЕЛЕНИЕ
МО ЛОМОНОСОВСКОГО МУНИЦИПАЛЬНОГО РАЙОНА
ЛЕНИНГРАДСКОЙ ОБЛАСТИ**

ПОСТАНОВЛЕНИЕ

от 14.06.2022 № 15/22

*Об утверждении схемы размещения
нестационарных торговых объектов на
территории муниципального образования
Ропшинское сельское поселение*

Руководствуясь Федеральным законом от 06.10.2003г. № 131-ФЗ "Об общих принципах организации местного самоуправления в Российской Федерации", Приказом Комитета по развитию малого, среднего бизнеса и потребительского рынка Ленинградской области от 12.03.2019г. № 4 «О порядке разработки и утверждения схем размещения нестационарных торговых объектов на территории муниципальных образований Ленинградской области», Постановлением местной администрации Ропшинского сельского поселения от 13.08.2019г. №411 «Об утверждении Порядка разработки и утверждения схем размещения нестационарных торговых объектов на территории муниципального образования Ропшинское сельское поселение муниципального образования Ломоносовского муниципального района Ленинградской области», протоколом Заседания комиссии по вопросам размещения (установки) и эксплуатации временных нестационарных торговых объектов на территории МО Ропшинское сельское поселение № 04 от 20.08.2020г., местная администрация МО Ропшинское сельское поселение

ПОСТАНОВЛЯЕТ:

1. Утвердить схему размещения нестационарных торговых объектов на территории муниципального образования Ропшинское сельское поселение согласно приложению.
2. Постановление местной администрации МО Ропшинское сельское поселение № 42 от 20.01. 2022г. «Об утверждении схемы размещения нестационарных торговых объектов на территории муниципальных образований Ропшинского сельского поселения» считать утратившим силу.

3. Настоящее постановление вступает в силу с момента его обнародования на официальном сайте муниципального образования Ропшинское сельское поселение www.официальнаяропша.рф в информационно-телекоммуникационной сети «Интернет».
4. Направить копию настоящего постановления в Комитет по развитию малого, среднего и потребительского рынка Ленинградской области в течение семи рабочих дней со дня утверждения.
5. Контроль за исполнением настоящего постановления возложить на специалиста местной администрации Алексеева Д.В.

Глава местной администрации

МО Ропшинское сельское поселение

А.В. Стожук

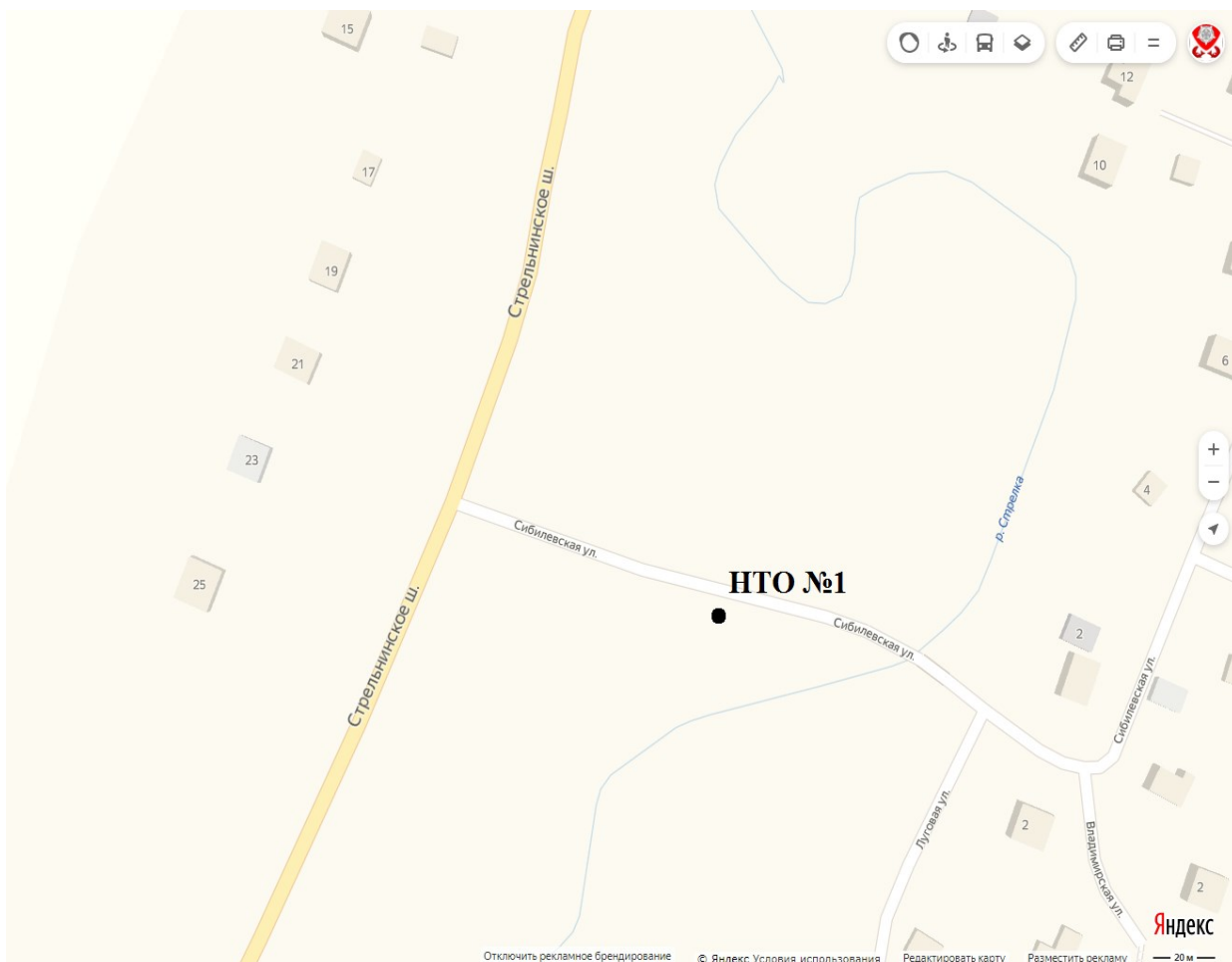
Исп. Алексей Д.В.
Тел.8(81376)78-971

**Схема
размещения нестационарных торговых объектов (НТО) на территории
муниципального образования Ропшинское сельское поселение муниципального образования
Ломоносовский муниципальный район Ленинградской области
(текстовая часть)**

Информация о НТО					Информация о хозяйствующем субъекте, осуществляющем торговую деятельность в НТО			Реквизиты документа в на размещении НТО	Является ли хозяйствующий субъект, осуществляющий торговую деятельность в НТО, субъектом малого и(или) среднего предпринимательства (да/нет)	Период размещения НТО	
Идентификационный номер НТО	Место размещения НТО (адресный ориентир)	Вид НТО	Площадь НТО	Специализация НТО	Наименование	ИНН	Телефон (по желанию)			С (дата)	По (дата)
1	2	3	4	5	6	7	8	9	10	11	12
1	д. Олики, ул. Сибилевская		200 м ²								
2	д. Олики, Транспортный тупик (ранее У массива Новая Ропша)		350 м ²								
3	д. Глядино, ул. Верхняя		200 м ²								
4	п. Ропша, ул. Новостроек		40 м ²								
5	п. Ропша, у здания по адресу Красносельское шоссе д.46		120 м ²								
6	П. Ропша, за зданием по адресу Красносельское		200 м ²								

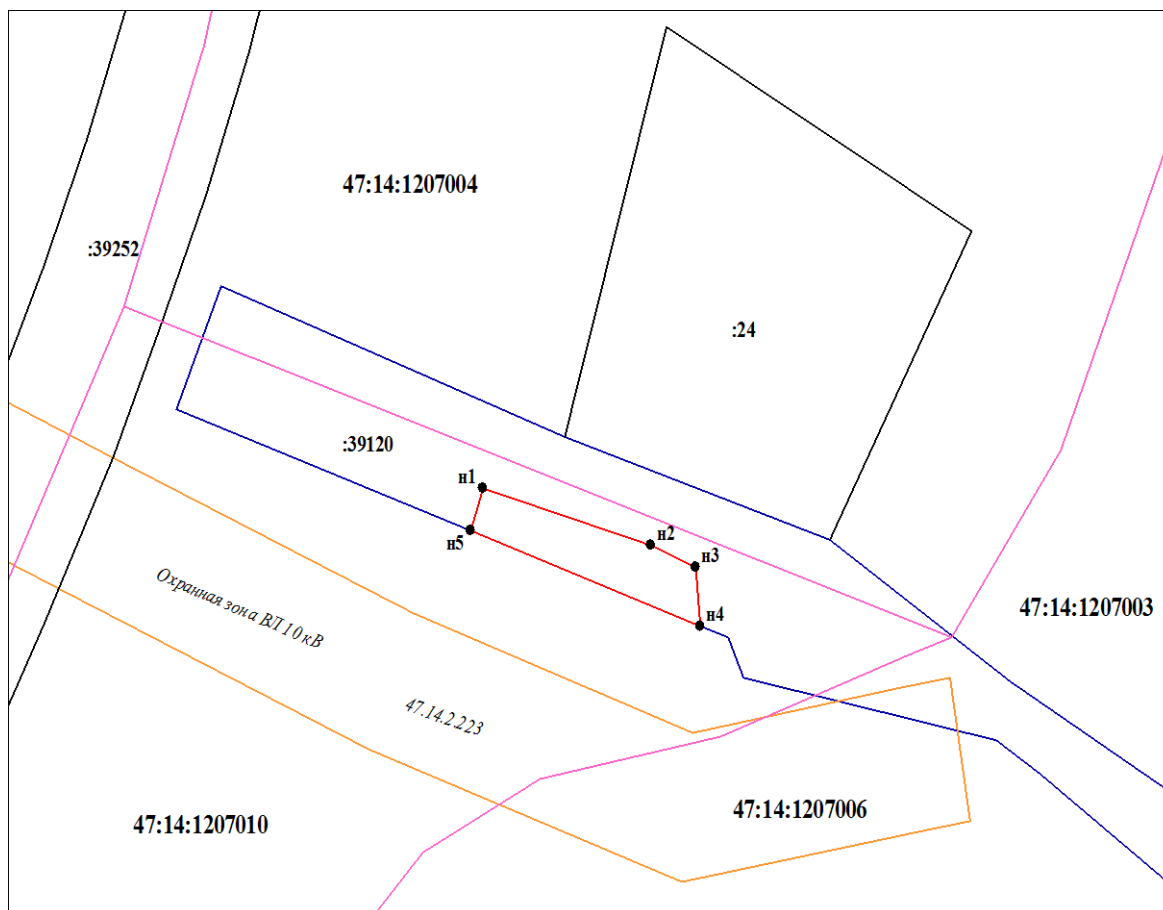
	шоссе д.46										
7	п. Ропша, у д.2/38		30 м ²								
8	д. Глядино, у автобусной разворотной площадки		200 м ²								
9	д. Большие Горки, напротив д.46		200 м ²								
10	п.Ропша у ул.Арнольда		400 м ²								
11	д.Яльгелево, бульвар культуры д.6 (у ДК)		50 м ²								

**Схема размещения НТО №1
д. Олики, ул. Сибилевская
(графическая часть)**



**Схема расположения земельного участка под НТО №1 на кадастровом плане
территории
д. Олики, ул. Сибилевская
(графическая часть)**

Площадь земельного участка **200 кв.м.**

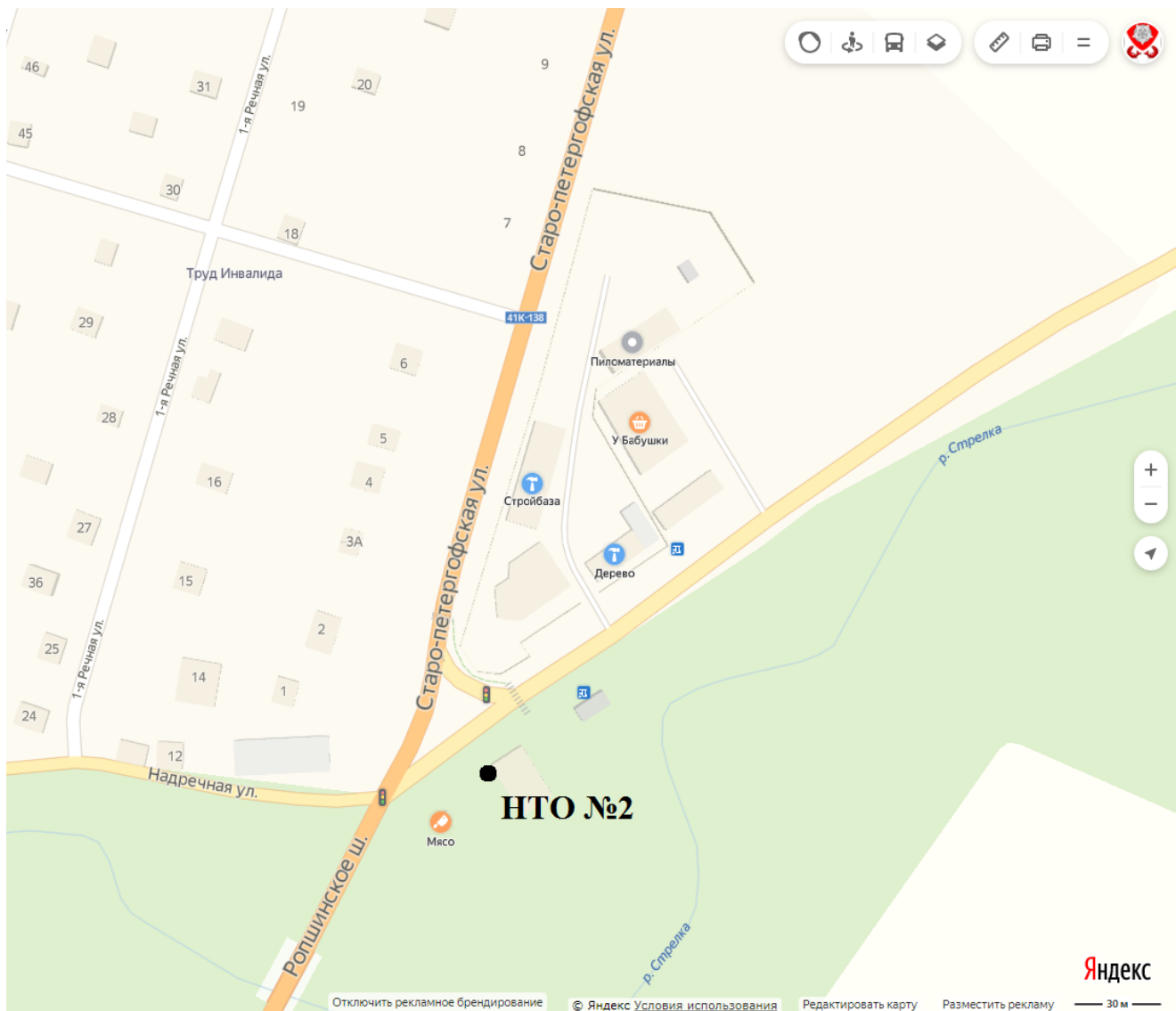


Масштаб 1:1000

Условные обозначения и знаки для оформления графической части:

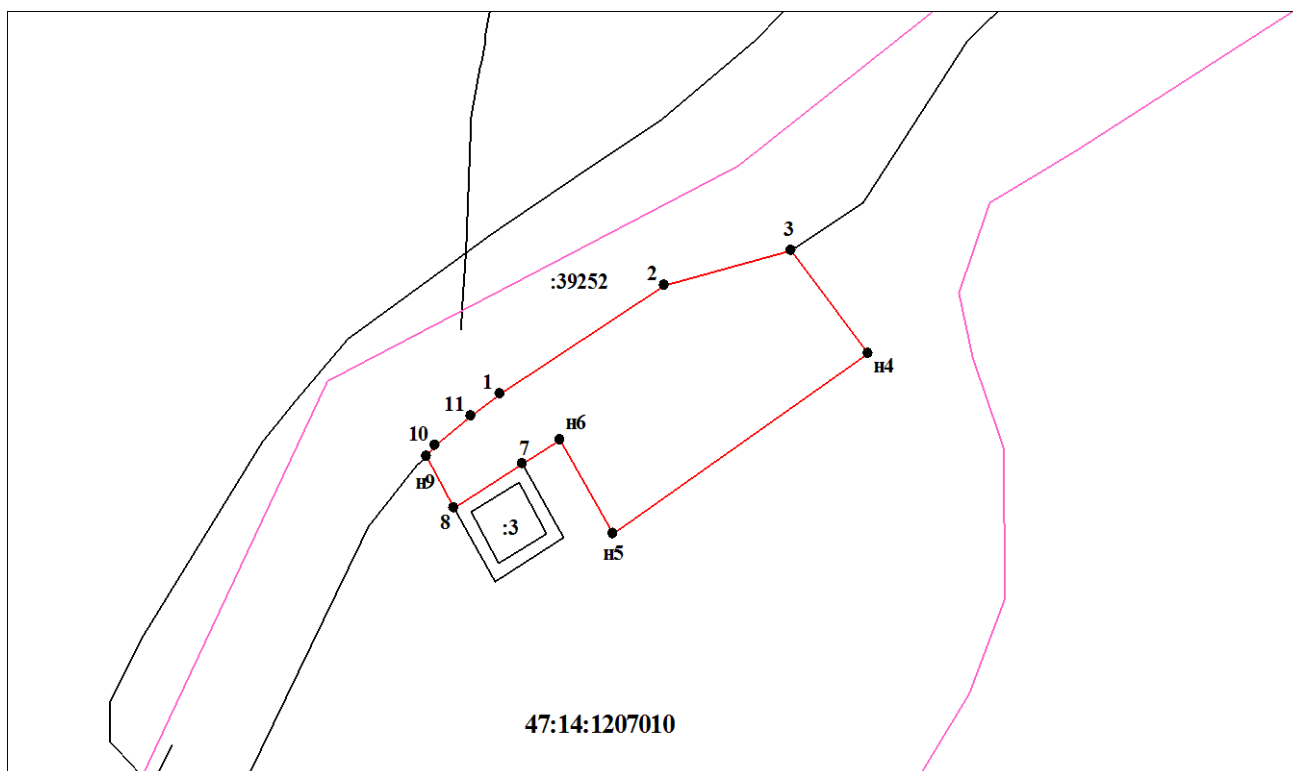
- | | |
|--|--|
| | - образуемая граница земельного участка |
| | - существующие границы земельных участков |
| | - существующая граница исходного земельного участка |
| | - характеристическая точка границы образуемого земельного участка и ее номер |
| | - кадастровый номер существующего земельного участка |
| | - граница кадастрового квартала |
| | - граница зон с особым режимом использования территории |
| | - номер кадастрового квартала |

**Схема размещения НТО №2
д. Олики, Транспортный тупик (ранее у массива Новая Ропша)
(графическая часть)**



**Схема расположения земельного участка под НТО №2 на кадастровом плане
территории
д. Олики, Транспортный тупик (ранее У массива Новая Ропша)
(графическая часть)**

Площадь земельного участка **350 кв.м.**

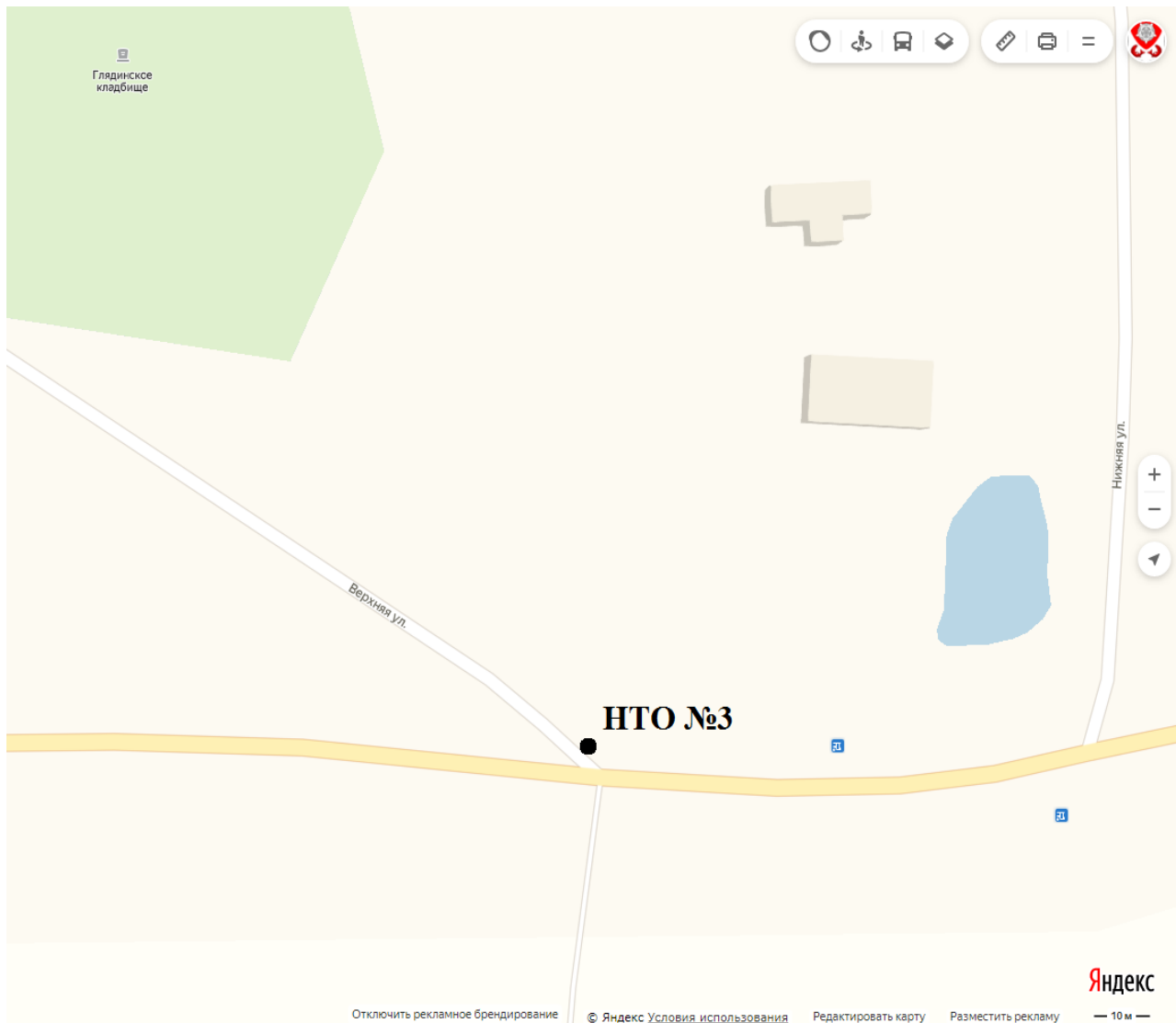


Масштаб 1:1000

Условные обозначения и знаки для оформления графической части:

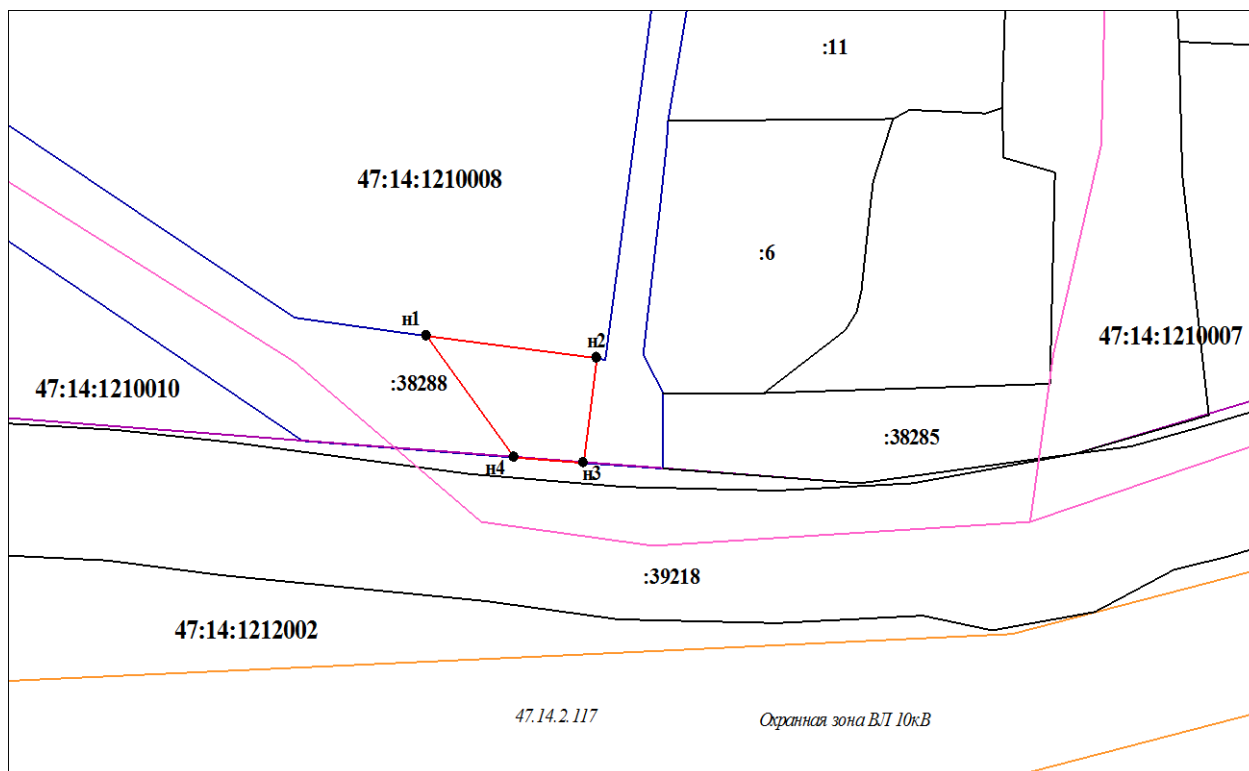
	- образуемая граница земельного участка
	- существующие границы земельных участков
	- граница кадастрового квартала
	- характерная точка границы образуемого земельного участка и ее номер
	- кадастровый номер существующего земельного участка
47:14:1207010	- номер кадастрового квартала

**Схема размещения НТО №3
д. Глядино, ул. Верхняя
(графическая часть)**



**Схема расположения земельного участка под НТО №3 на кадастровом плане
территории
д. Глядино, ул. Верхняя
(графическая часть)**

Площадь земельного участка **200 кв.м.**

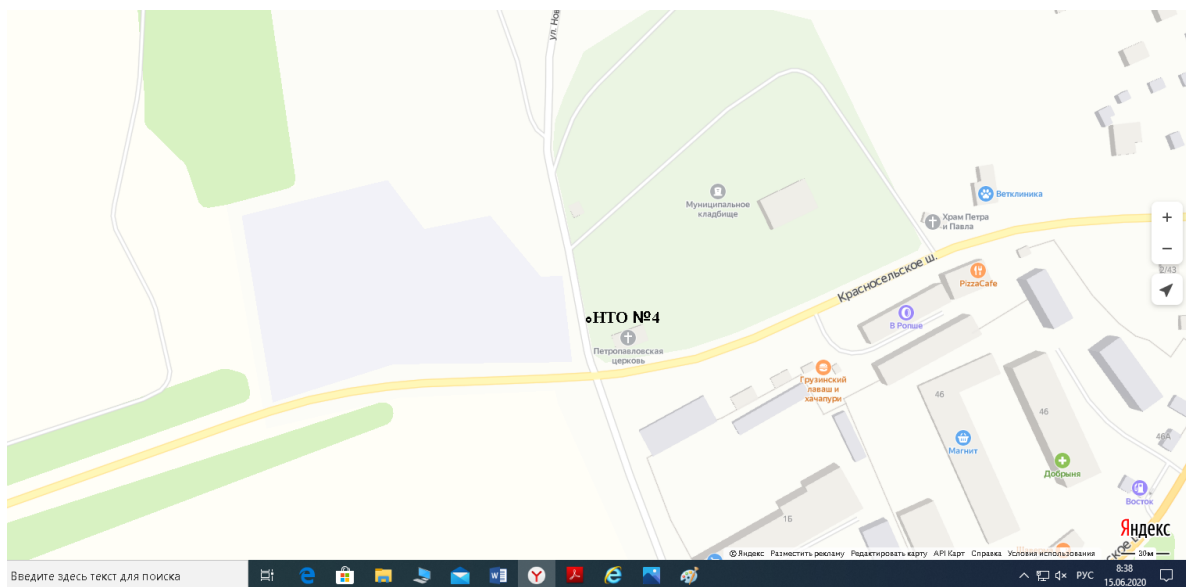


Масштаб 1:1000

Условные обозначения и знаки для оформления графической части:

- | | |
|---------------|---|
| | - образуемая граница земельного участка |
| | - существующие границы земельных участков |
| | - существующая граница исходного земельного участка |
| | - граница кадастрового квартала |
| | - граница населенного пункта |
| | - граница зон с особым режимом использования территории |
| | - характерная точка границы образуемого земельного участка и ее номер |
| :38288 | - кадастровый номер существующего земельного участка |
| 47:14:1210008 | - номер кадастрового квартала |

**Схема размещения НТО №4
п. Ропша, ул. Новостроек (графическая часть)**



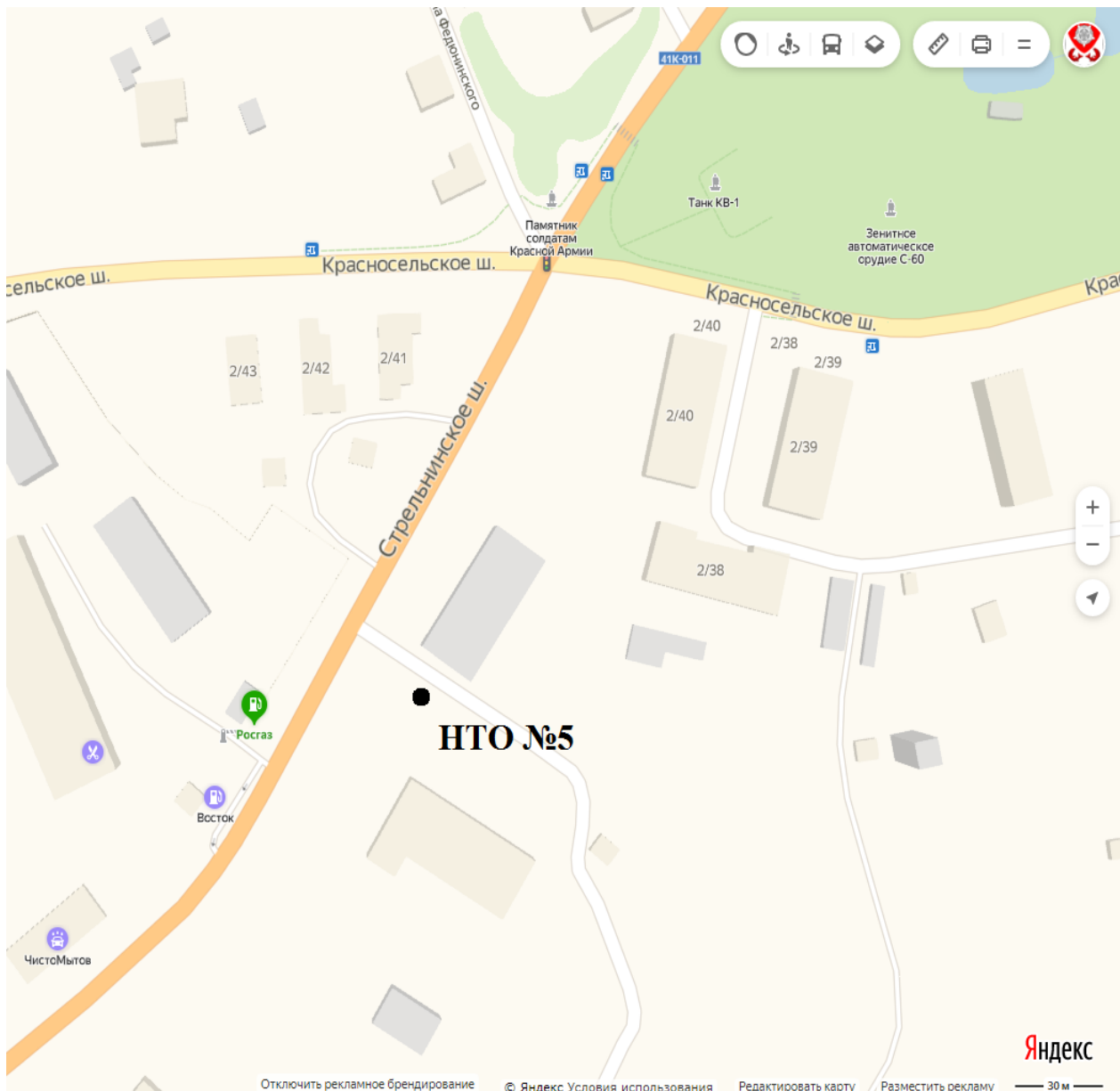
**Схема расположения земельного участка под НТО № 4 на кадастровом плане
территории**

п. Ропша, ул. Новостроек (графическая часть)

Площадь земельного участка **42,66 кв.м.**

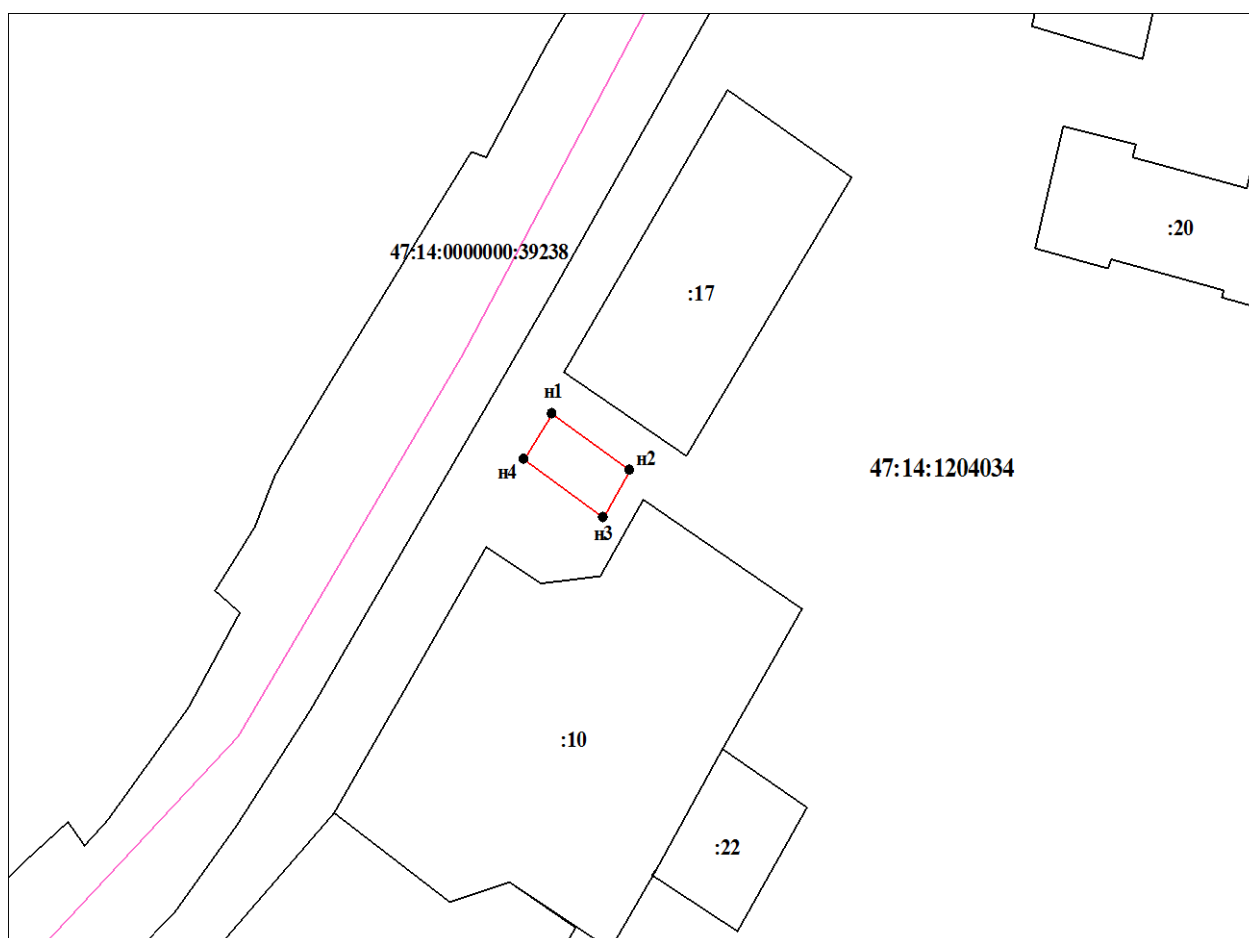


**Схема размещения НТО №5
п. Ропша, у здания по адресу Красносельское шоссе д.46
(графическая часть)**



**Схема расположения земельного участка под НТО №5 на кадастровом плане
территории
п. Ропша, у здания по адресу Красносельское шоссе д.46
(графическая часть)**

Площадь земельного участка **120 кв.м.**

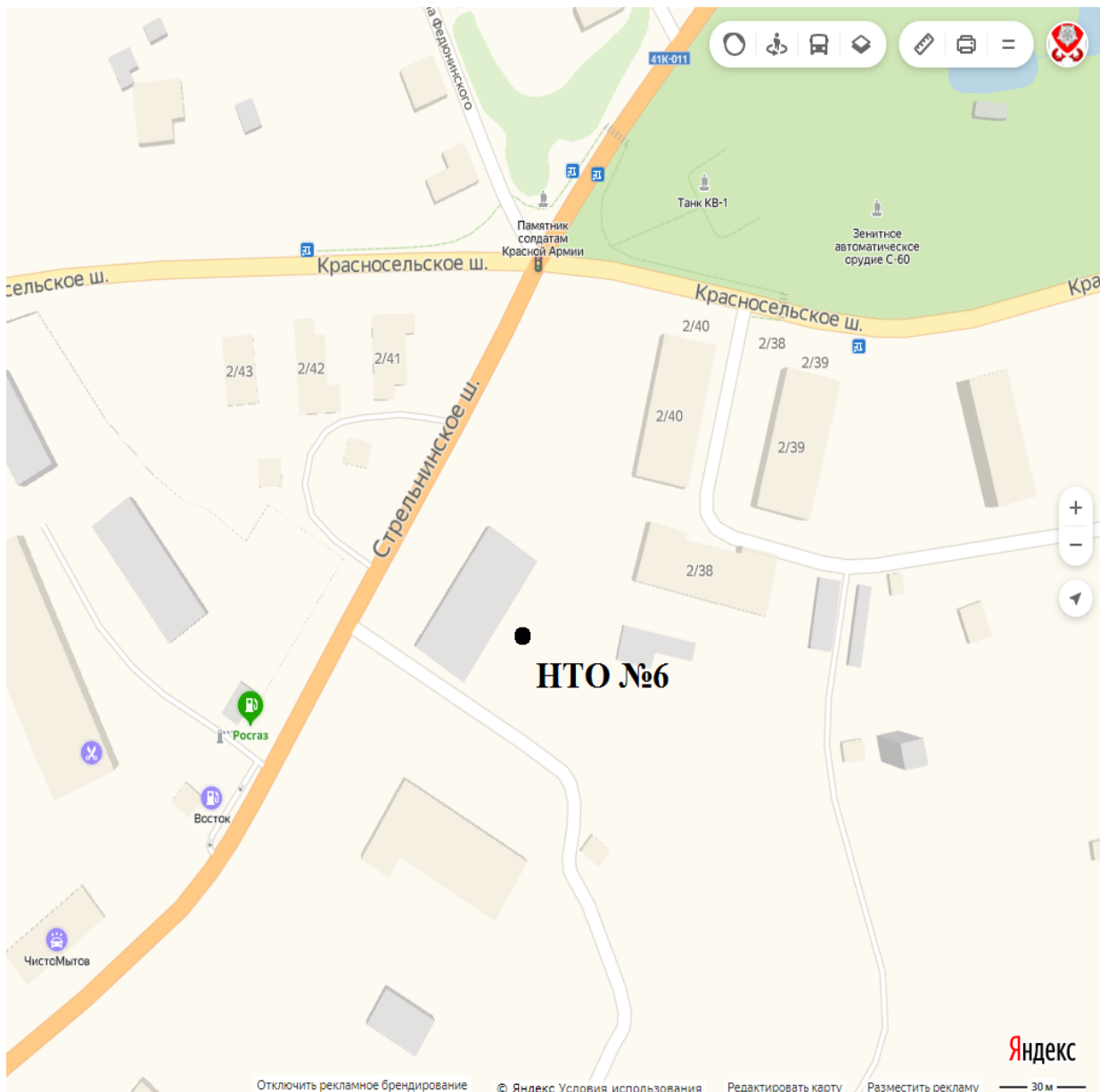


Масштаб 1:1000

Условные обозначения и знаки для оформления графической части:

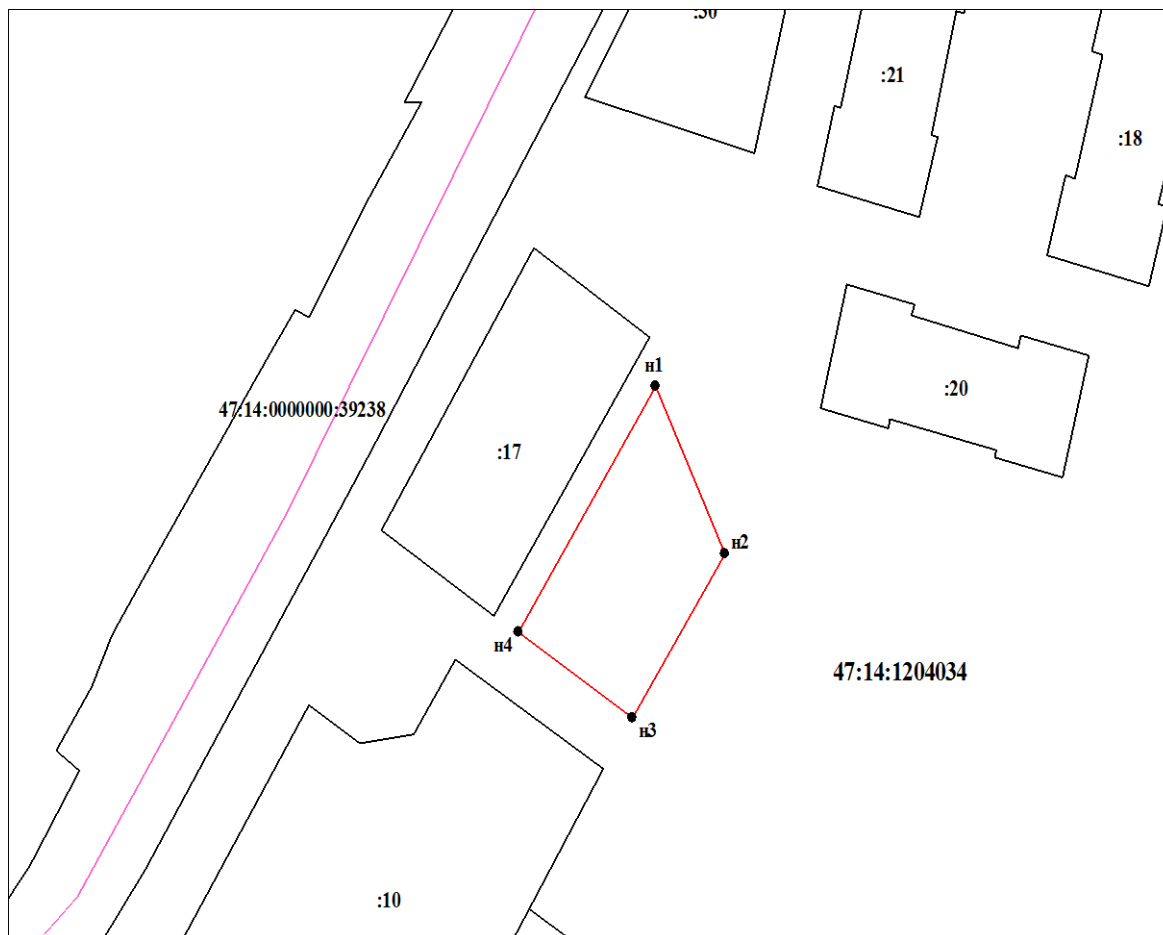
	- образуемая граница земельного участка
	- существующие границы земельных участков
	- граница кадастрового квартала
●n1	- характерная точка границы образуемого земельного участка и ее номер
:17	- кадастровый номер существующего земельного участка
47:14:1204034	- номер кадастрового квартала

**Схема размещения НТО №6
п. Ропша, за зданием по адресу Красносельское шоссе д.46
(графическая часть)**



**Схема расположения земельного участка под НТО №6 на кадастровом плане
территории
п. Ропша, за зданием по адресу Красносельское шоссе д.46
(графическая часть)**

Площадь земельного участка **200 кв.м.**

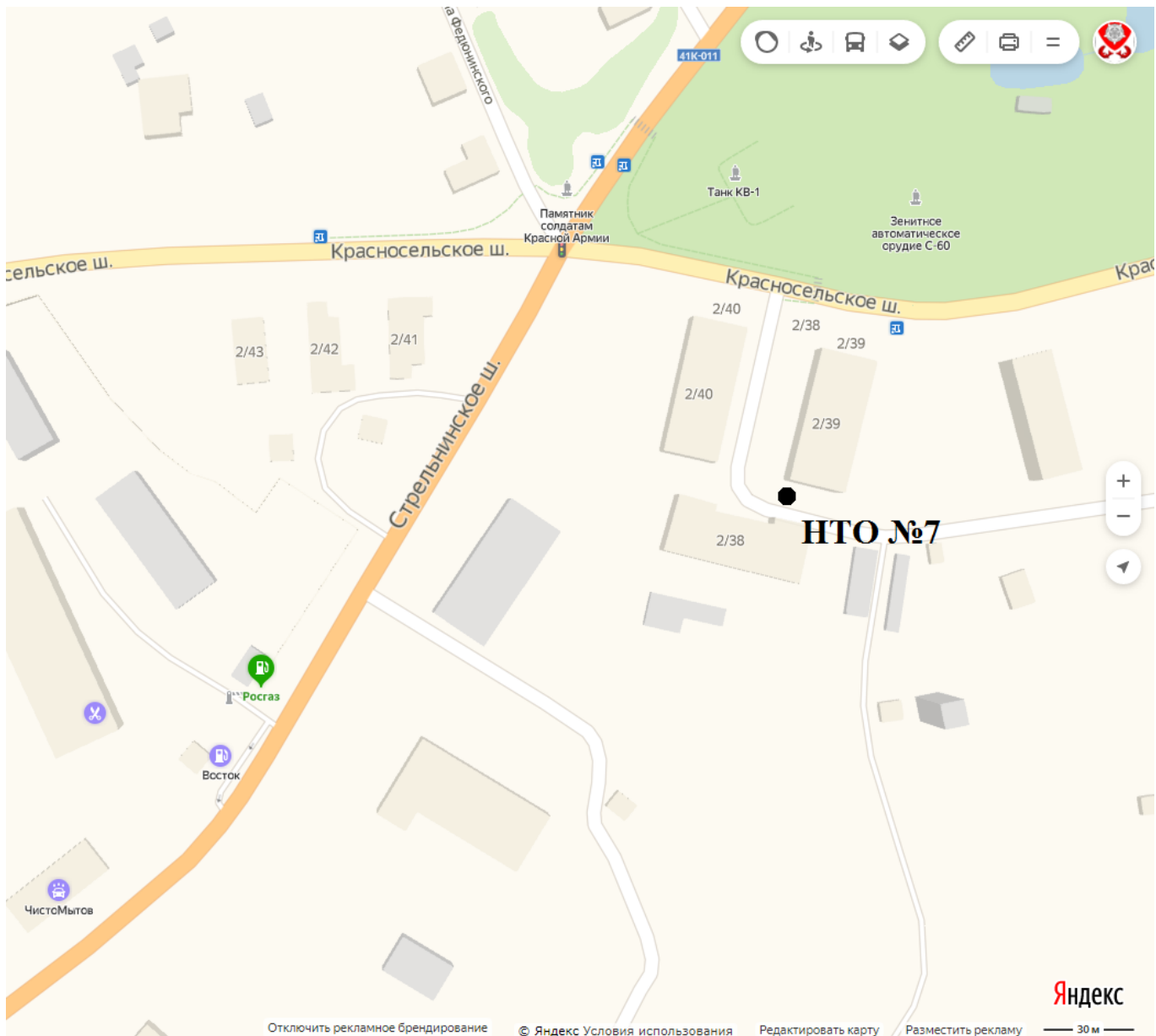


Масштаб 1:1000

Условные обозначения и знаки для оформления графической части:

	- образуемая граница земельного участка
	- существующие границы земельных участков
	- граница кадастрового квартала
	- характерная точка границы образуемого земельного участка и ее номер
:17	- кадастровый номер существующего земельного участка
47:14:1204034	- номер кадастрового квартала

**Схема размещения НТО №7
п. Ропша, у д.2/38
(графическая часть)**



Отключить рекламное брендирование

© Яндекс [Условия использования](#)

Редактировать карту

Разместить рекламу

Яндекс

30 м

**Схема расположения земельного участка под НТО №7 на кадастровом плане
территории
п. Ропша, у д.2/38
(графическая часть)**

Площадь земельного участка **30 кв.м.**



Масштаб 1:1000

Условные обозначения и знаки для оформления графической части:

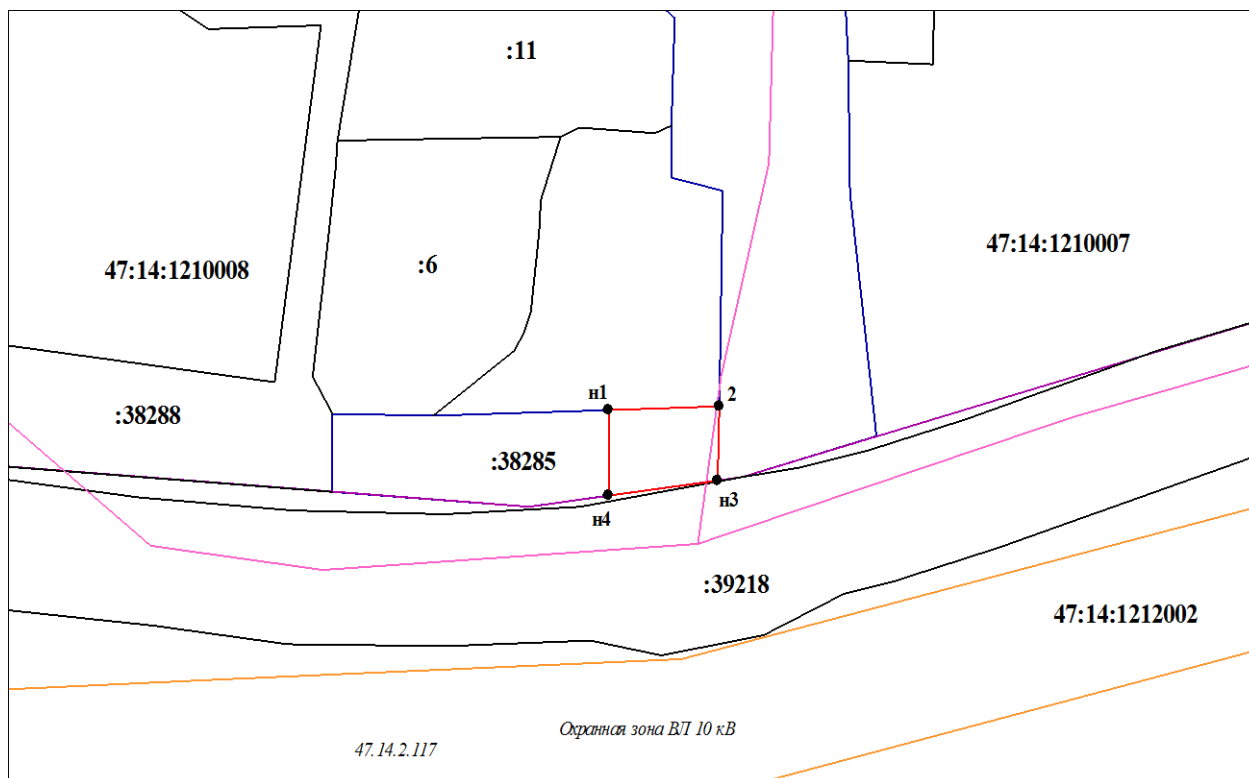
- | | |
|---------------|---|
| | - образуемая граница земельного участка |
| | - существующие границы земельных участков |
| | - граница кадастрового квартала |
| | - характерная точка границы образуемого земельного участка и ее номер |
| :17 | - кадастровый номер существующего земельного участка |
| 47:14:1204034 | - номер кадастрового квартал |

**Схема размещения НТО №8
д. Глядино, у автобусной разворотной площадки
(графическая часть)**



Схема расположения земельного участка под НТО №8 на кадастровом плане
территории
д. Глядино, у автобусной разворотной площадки
(графическая часть)

Площадь земельного участка 200 кв.м.



Масштаб 1:1000

Условные обозначения и знаки для оформления графической части:

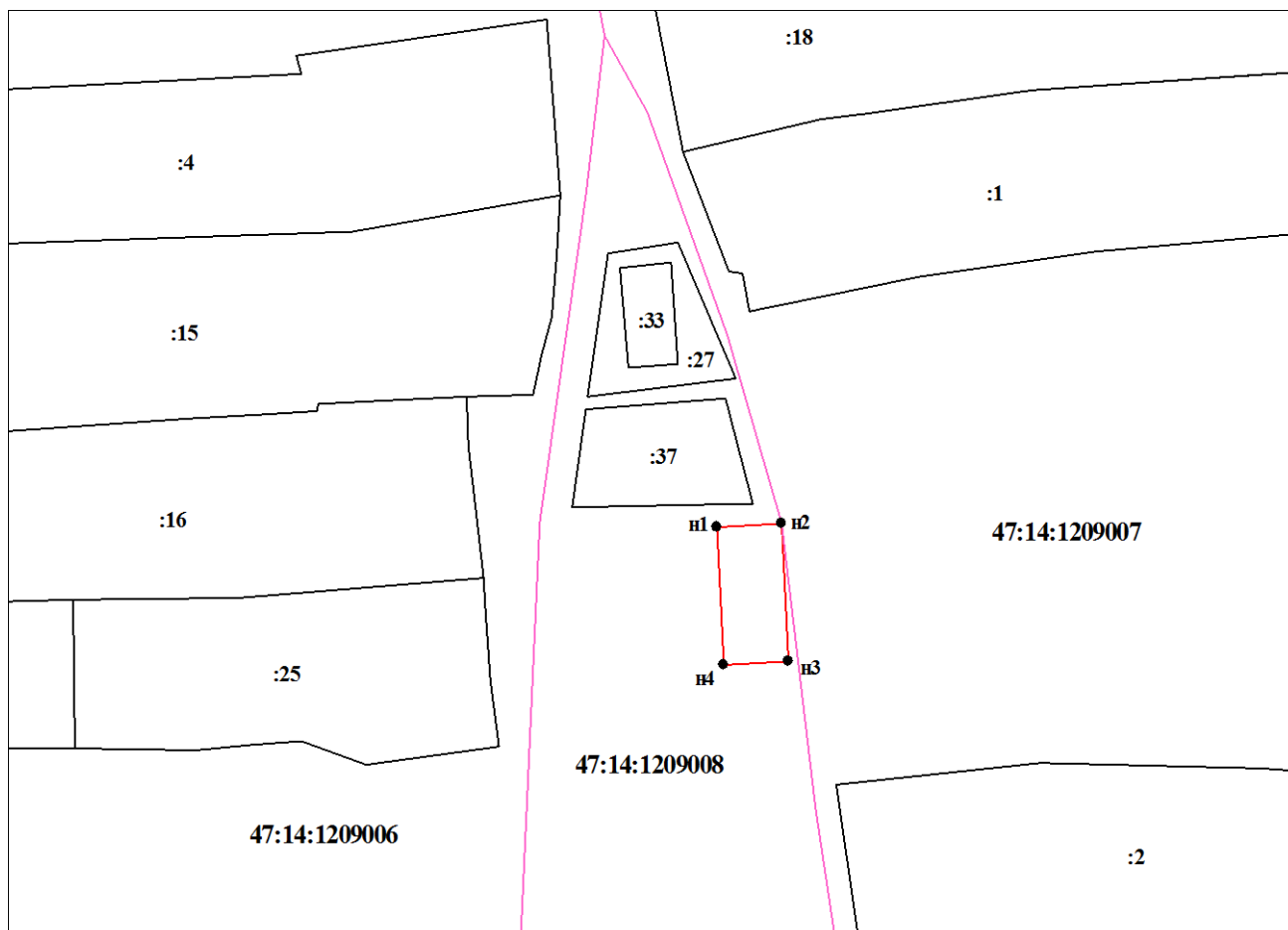
	- образуемая граница земельного участка
	- существующие границы земельных участков
	- существующая граница исходного земельного участка
	- граница кадастрового квартала
	- граница населенного пункта
	- граница зон с особым режимом использования территории
	- характерная точка границы образуемого земельного участка и ее номер
:38285	- кадастровый номер существующего земельного участка
47:14:1210008	- номер кадастрового квартала

**Схема размещения НТО №9
д. Большие Горки, напротив д.46
(графическая часть)**



**Схема расположения земельного участка под НТО №9 на кадастровом плане
территории
д. Большие Горки, напротив д.46
(графическая часть)**

Площадь земельного участка **200 кв.м.**



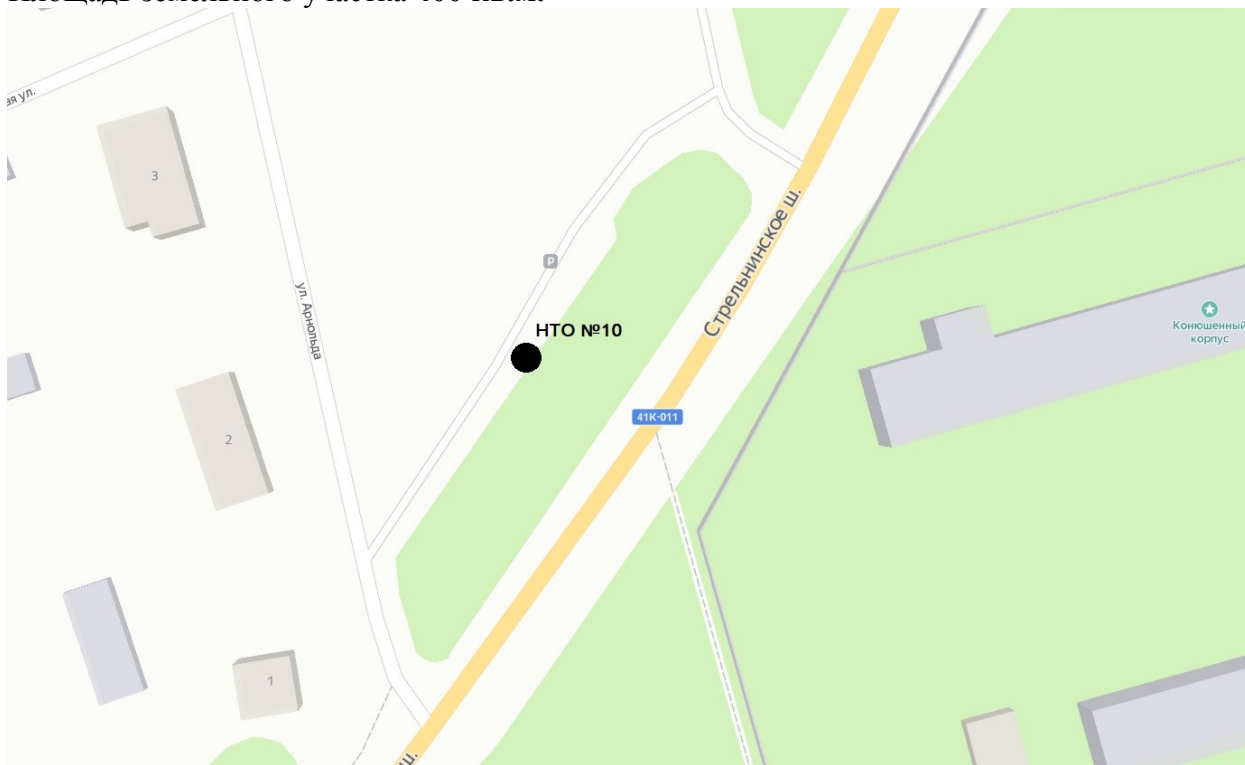
Масштаб 1:1000

Условные обозначения и знаки для оформления графической части:

- | | |
|---------------|---|
| | - образуемая граница земельного участка |
| | - существующие границы земельных участков |
| | - граница кадастрового квартала |
| | - характерная точка границы образуемого земельного участка и ее номер |
| :33 | - кадастровый номер существующего земельного участка |
| 47:14:1209008 | - номер кадастрового квартала |

**Схема расположения земельного участка под НТО №10
п.Ропша у ул.Арнольда
(графическая часть)**

Площадь земельного участка **400 кв.м.**



**Схема расположения земельного участка под НТО №10
на кадастровом плане территории
п.Ропша у ул.Арнольда
(графическая часть)**

Площадь земельного участка **400 кв.м.**



Масштаб 1:1000

Условные обозначения и знаки для оформления графической части:

	- образуемая граница земельного участка
	- существующие границы земельных участков
	- граница кадастрового квартала
:33	- кадастровый номер существующего земельного участка
47:14:1204017	- номер кадастрового квартала

**Схема расположения земельного участка под НТО №11
д.Яльгелево, бульвар культуры д.6 (у ДК)
(графическая часть)**

Площадь земельного участка **18 кв.м.**






**Схема расположения земельного участка под НТО №11
на кадастровом плане территории
д.Яльгелево, бульвар культуры д.6 (у ДК)
(графическая часть)**

Площадь земельного участка **18 кв.м.**



Масштаб 1:1000

Условные обозначения и знаки для оформления графической части:

-  - образуемая граница земельного участка
-  - существующие границы земельных участков
-  - граница кадастрового квартала
- :33 - кадастровый номер существующего земельного участка

**Схема расположения земельного участка под НТО №12
д.Яльгелево, у дороги на д.Алакюля
(графическая часть)**

Площадь земельного участка **50 кв.м.**






**Схема расположения земельного участка под НТО №12
на кадастровом плане территории
д.Яльгелево, у дороги на д.Алакюля
(графическая часть)**

Площадь земельного участка **50 кв.м.**



Масштаб 1:1000

Условные обозначения и знаки для оформления графической части:

- | | |
|---|--|
|  | - образуемая граница земельного участка |
|  | - существующие границы земельных участков |
|  | - граница кадастрового квартала |
| :33 | - кадастровый номер существующего земельного участка |

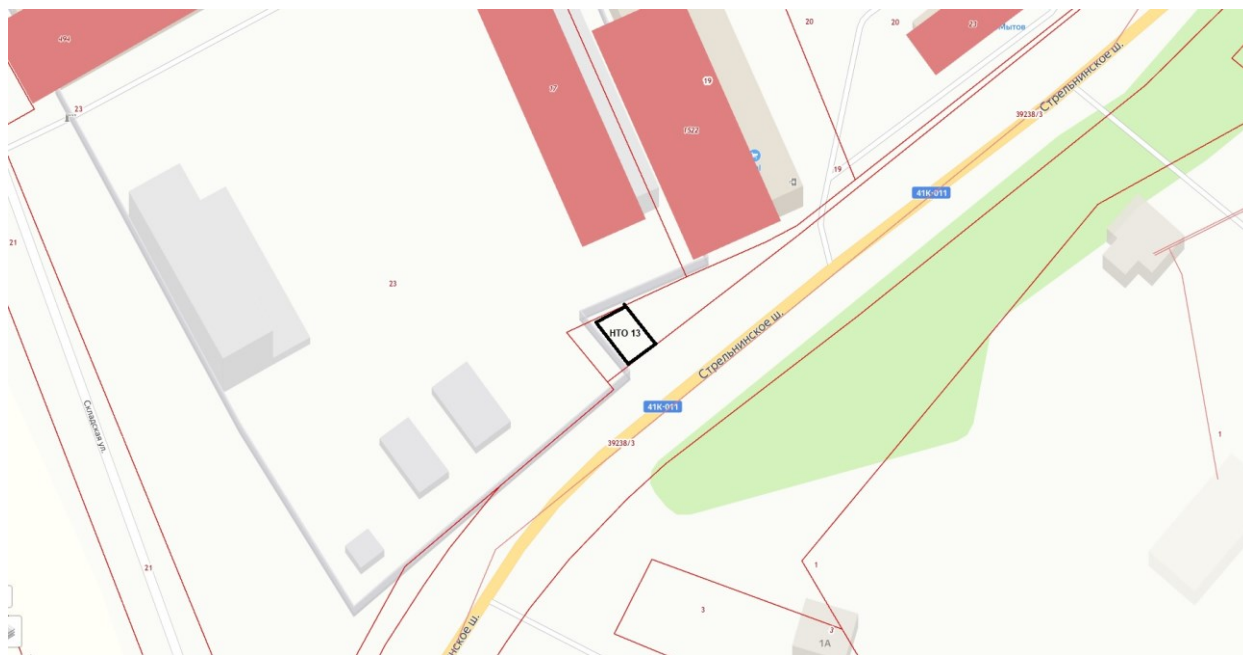
**Схема расположения земельного участка под НТО №13
п.Ропша, Стрельнинское ш. у д. 47
(графическая часть)**

Площадь земельного участка **70 кв.м.**






**Схема расположения земельного участка под НТО №13
на кадастровом плане территории
п.Ропша, Стрельнинское ш. у д. 47
(графическая часть)**

Площадь земельного участка **70 кв.м.**



Масштаб 1:1000

Условные обозначения и знаки для оформления графической части:

- | | |
|---|--|
|  | - образуемая граница земельного участка |
|  | - существующие границы земельных участков |
|  | - граница кадастрового квартала |
| :33 | - кадастровый номер существующего земельного участка |

Лист согласования к документу № 15/22 от 14.06.2022

Инициатор согласования: Алексеев Денис Владимирович (Администрация МО Ропшинское сельское поселение)

Согласование инициировано: 07.06.2022 16:59

Краткое содержание: Вносим изм в пост. добавили территорию НТО 12, 13 .

ЛИСТ СОГЛАСОВАНИЯ

Тип согласования: **последовательное**

№	ФИО	Срок согласования	Результат согласования	Замечания/Комментарии
Тип согласования: последовательное				
1	Бакштай Юрий Александрович		Согласовано 10.06.2022 11:55	-
Тип согласования: последовательное				
2	Стожук Алексей Васильевич		Подписано 10.06.2022 14:37	-