

СОВЕТ ДЕПУТАТОВ
Ропшинского сельского поселения
Ломоносовского муниципального района
Ленинградской области
четвертый созыв

РЕШЕНИЕ № 65
16 ноября 2023 года

О внесении изменений в решение Совета депутатов от 30.11.2017 г. № 41 «Об утверждении Правил благоустройства территории муниципального образования Ропшинское сельское поселение МО Ломоносовского муниципального района Ленинградской области», по содержанию дорог в зимний период согласно разработанных карт-схем перемещения техники при уборке снега на территории населенных пунктов Ропшинского сельского поселения

На основании Федерального закона № 131-03 от 06.10.2003 г. «Об общих принципах организации местного самоуправления в РФ», Приказа Минстроя России от 29 декабря 2021 г. № 1042/пр, Устава Ропшинского сельского поселения, Совет депутатов Ропшинского сельского поселения

решил:

1. Дополнить пункт 10.4 «Обеспечение уборки территории в осенне-зимний период», раздела 10 «Содержание объектов благоустройства» Правил благоустройства территории муниципального образования Ропшинское сельское поселение МО Ломоносовский муниципальный район Ленинградской области подпунктами 10.4.16; 10.4.17; 10.4.18; 10.4.19 следующего содержания:

Подпункт -10.4.16. «Работы по уборке от снега территории муниципального образования осуществляется согласно разработанных карт-схем перемещения техники при уборке снега на территории населенных пунктов Ропшинского сельского поселения (Приложение №1);»

Подпункт -10.4.17. «При организации работ по формированию муниципальных контрактов на предоставление услуг для выполнения уборки снега, подсыпке дорог в населенных пунктах Ропшинского сельского поселения ссылаться на разработанные карты-схемы перемещения техники при уборке снега на территории населенных пунктов Ропшинского сельского поселения (Приложение №1);»

Подпункт -10.4.18. «Ответственность и обязанность по обеспечению соответствующего состояния дорог в зимний период, установленным техническим регламентам (ГОСТ Р 50597-2017) другим нормативным документам, возлагается на лица (организации, ИП) осуществляющие содержание автомобильных дорог по заключенным муниципальным контрактам.

Подпункт -10.4.19. Общая протяженности дорог согласно разработанных карт-схем перемещения техники при уборке снега на территории населенных пунктов Ропшинского сельского поселения составляет 73 351,8 м/п.

2. Настоящее решение опубликовать в газете «Балтийский луч» и разместить на официальном сайте Ропшинского сельского поселения в информационно-телекоммуникационной сети Интернет, а также на информационных стендах поселения и на стенде Администрации Ропшинского сельского поселения.

3. Настоящее решение вступает в силу после его официального опубликования (обнародования).

№ п/п	Адрес населенного пункта	Карта-схема маршрутов перемещения техники при уборке снега на территории Ропшинского сельского поселения (Приложение №-1)
1	<p>Деревня Олики Общая протяженность дорог - 8 346 м/п; ул. Васильковская - 330 м/п; ул. Вишневая - 430 м/п; ул. Владимирская - 370 м/п; ул. Заречная - 965 м/п; ул. Липовая - 569 м/п; ул. Луговая - 430 м/п; ул. Окружная - 1955 м/п; ул. Рябиновая - 405 м/п; ул. Сибилевская - 1052 м/п; ул. Сиреневая - 265 м/п; ул. Солнечная - 340 м/п; ул. Яблоневая - 350 м/п; ул. 1-я линия - 220 м/п; ул. 2-я линия - 220 м/п; ул. 3-я линия - 220 м/п; ул. 4-я линия - 225 м/п;</p>	

№ п/п	Адрес населенного пункта	Карта-схема маршрутов перемещения техники при уборке снега на территории Ропшинского сельского поселения (Приложение №-1)
2	<p>Деревня Глядино Общая протяженность дорог-4 845 м/п; пер. Виноградный-55м/п; ул. Верхняя-1241 м/п; ул. Крайняя-403 м/п; ул. Липовая-334 м/п; ул. Нижняя-1130 м/п; пер. Придорожный-260 м/п; ул. Родниковая-806 м/п; пер. Средний-365 м/п; пер. Угловой-153 м/п; Проезд безымянный-98 м/п;</p>	<p>The map displays the village of Glyadino with a network of roads highlighted in red to indicate the snow removal routes. Key features include: <ul style="list-style-type: none"> 1-я линия (Line 1) at the top. Верхняя ул. (Upper Street) running vertically through the center. Нижняя ул. (Lower Street) running vertically on the right side. Средний пер. (Middle Lane) and Липовая ул. (Lipovaya Street) running horizontally on the right side. Крайняя ул. (Outer Street) running diagonally on the far right. Глядино is the central village name. Мотоанчо (Motorcycle) and Гардарика (Garage) are marked with icons on the left side. A yellow area at the bottom represents a road or boundary. </p>

№ п/п	Адрес населенного пункта	Карта-схема маршрутов перемещения техники при уборке снега на территории Ропшинского сельского поселения (Приложение №-1)
3	<p>Деревня Нижняя Кипень Общая протяженность дорог-3 209 м/п; ул. Луговая- 432 м/п; ул. Усадебная- 177 м/п; ул. Ягодная- 530 м/п; Ул. По деревне Н. Кипень (Полевая)- 1912 м/п; ул. Озерная- 158 м/п;</p>	

№ п/п	Адрес населенного пункта	Карта-схема маршрутов перемещения техники при уборке снега на территории Ропшинского сельского поселения (Приложение №-1)
4	<p>Деревня Михайловская</p> <p>Общая протяженность дорог-8 028 м/п;</p> <p>Пер. Тихий-390 м/п; Ул. По деревне Михайловской-6572 м/п; ул. Красной Армии-827 м/п; Ул. Лазаревская-239 м/п;</p>	<p>The map displays a street network in the village of Mikhailovskaya. Red lines trace the main routes for snow removal, covering most of the residential streets. Purple lines highlight specific segments, likely representing secondary or alternative routes. The map includes labels for various streets such as Радужная ул., Цветочная ул., Садовая ул., Тихая ул., Песочная ул., Ясная ул., Удачная ул., and others. A green area with a horse icon is labeled 'Ковчег'. The surrounding area is labeled 'КРАСНОСЕЛЬСКОЕ'.</p>

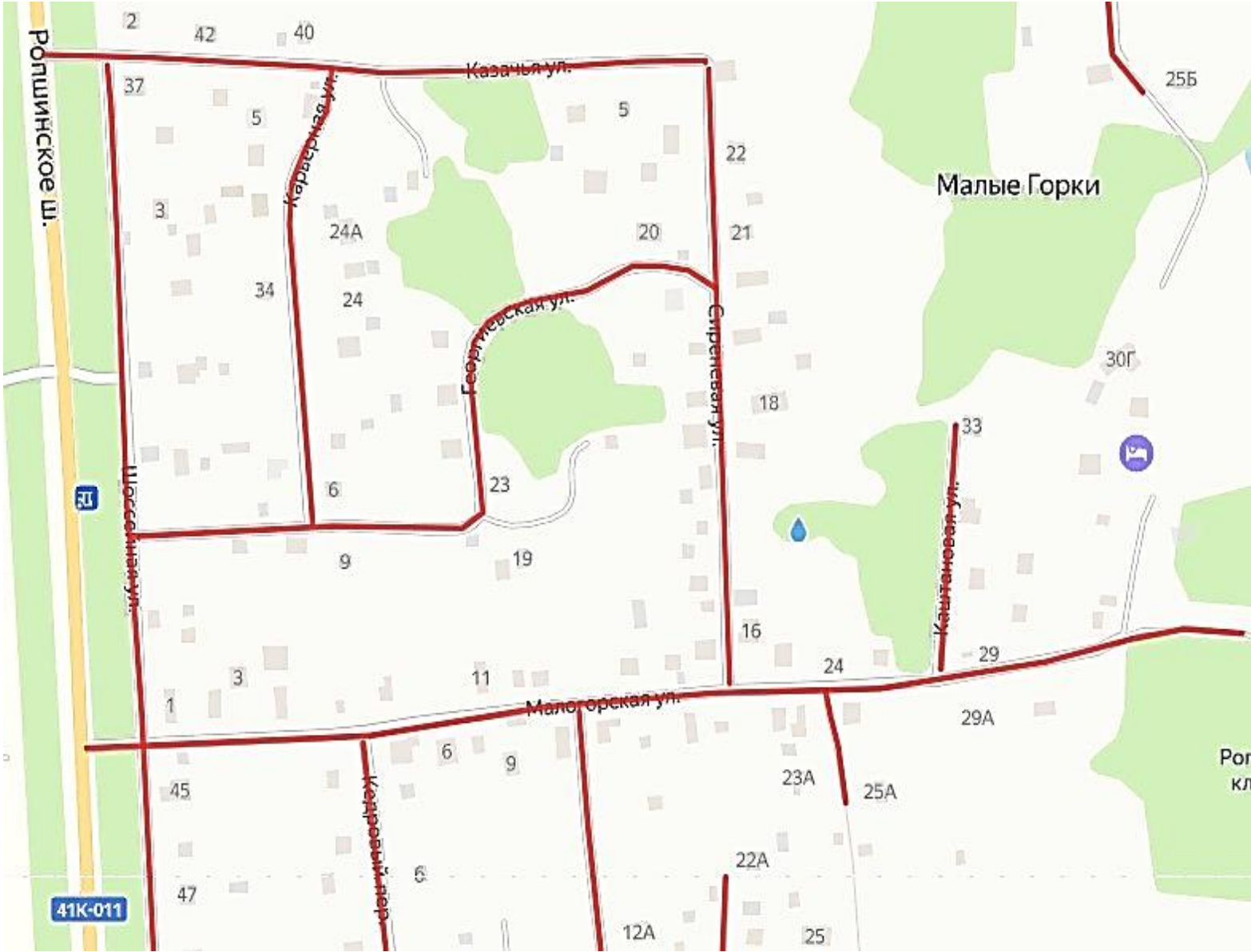
№ п/п	Адрес населенного пункта	Карта-схема маршрутов перемещения техники при уборке снега на территории Ропшинского сельского поселения (Приложение №-1)
5	<p>Деревня Коцелово Общая протяженность дорог-2 078 м/п; ул. Гончарная-1118 м/п; ул. Южно-Гончарная-960 м/п;</p>	

№ п/п	Адрес населенного пункта	Карта-схема маршрутов перемещения техники при уборке снега на территории Ропшинского сельского поселения (Приложение №-1)
6	<p>Деревня Яльгелево участок 1 Общая протяженность дорог-3 199 м/п;</p> <p>бульвар Культуры - 461 м/п; дорога на дер. Алаколя - 1000 м/п; территориям домов № 43, 44, 45 341 м/п; территориям домов №34, 35, 36, 37, 38, 39, 40 412 м/п; территориям домов №42, 31, 32, 33 210 м/п;</p> <p>Проезд к ФАП и многодетным- 775 м/п;</p>	

№ п/п	Адрес населенного пункта	Карта-схема маршрутов перемещения техники при уборке снега на территории Ропшинского сельского поселения (Приложение №-1)
7	<p>Деревня Яльгелево участок 2 Общая протяженность дорог-12 893 м/п;</p> <ul style="list-style-type: none"> ул. Весенняя- 1133 м/п; ул. Красносельская- 1042 м/п; ул. Морская- 700 м/п; ул. Цветочная- 845 м/п; ул. Березовая- 325 м/п; Улица Без названия- 1794 м/п; ул. Энтузиастов- 969 м/п; ул. Энтузиастов1- 221 м/п; Ул. Проселочная- 780 м/п; Ул. Загородная- 355 м/п; Ул. Профсоюзная- 422 м/п; Ул. Дачная- 490 м/п; Ул. Огородная- 344 м/п; 	

№ п/п	Адрес населенного пункта	Карта-схема маршрутов перемещения техники при уборке снега на территории Ропшинского сельского поселения (Приложение №-1)
8	<p>Деревня Яльгелево участок 3 Общая протяженность дорог-2125 м/п;</p> <p>ул. Авиационная- 669 м/п;</p> <p>ул. Голованова- 451 м/п;</p> <p>ул. Садовая- 490 м/п;</p> <p>ул. Южная- 486 м/п;</p> <p>ул. Солнечная- 29 м/п;</p>	


№ п/п	Адрес населенного пункта	Карта-схема маршрутов перемещения техники при уборке снега на территории Ропшинского сельского поселения (Приложение №-1)
9	<p>Деревня Малые Горки участок 1 Общая протяженность дорог- 432 м/п; ул. Ивановская- 432 м/п;</p>	

№ п/п	Адрес населенного пункта	Карта-схема маршрутов перемещения техники при уборке снега на территории Ропшинского сельского поселения (Приложение №-1)
10	<p>Деревня Малые Горки участок 2 Общая протяженность дорог- 3 689 м/п;</p> <ul style="list-style-type: none"> ул. Георгиевская- 481 м/п; ул. Казачья- 410 м/п; ул. Карьерная- 270 м/п; ул. Каштановая- 150 м/п; пер. Кедровый- 160 м/п; ул. Малогорская- 1288 м/п; Ул. Сиреневая- 365 м/п; ул. Шосейная- 565 м/п; 	

№ п/п	Адрес населенного пункта	Карта-схема маршрутов перемещения техники при уборке снега на территории Ропшинского сельского поселения (Приложение №-1)
11	<p>Деревня Малые Горки участок 3 Общая протяженность дорог- 2 113 м/п;</p> <p>Ул. Гончарова- 610 м/п; ул. Раздольная- 197 м/п; ул. Хорошая- 200 м/п; ул. Самоцветная- 175 м/п; Улица без названия- 931 м/п;</p>	<p>The map shows a network of streets in the settlement of Malaya Gorki. A thick red line traces a route starting from the top left, moving east along the top edge, then turning south along the right edge, and finally turning west along the bottom edge. The route covers several streets: ул. Гончарова (top), ул. Раздольная (right), ул. Самоцветная (right), ул. Хорошая (right), and ул. Раздольная (right) again. The map also shows other streets like ул. Лесное and ул. Самоцветная. House numbers are visible on various plots, including 48, 8, 12A, 25, 5, 7, 35, 39A, 40, 41, 43A, 43B, 44, 1, 2, 6, 7, 40A, 4, 10, 14, 9A, 8, 11A, and 14.</p>

№ п/п	Адрес населенного пункта	Карта-схема маршрутов перемещения техники при уборке снега на территории Ропшинского сельского поселения (Приложение №-1)
12	<p>Деревня Малые Горки участок 4 Общая протяженность дорог- 1247 м/п; Ул. Парковая- 1247 м/п;</p>	<p>Map showing the location of Malaya Gorki village and the route for snow removal. The route is marked in red along Parkovaya Street. The map includes plot numbers (38, 36, 34, 32, 30, 25Б, 1, 3, 5, 2, 4, 6, 7, 11, 16, 17, 19Б, 23, 25Б) and labels for 'Малые Горки' and 'Малогорской'.</p>

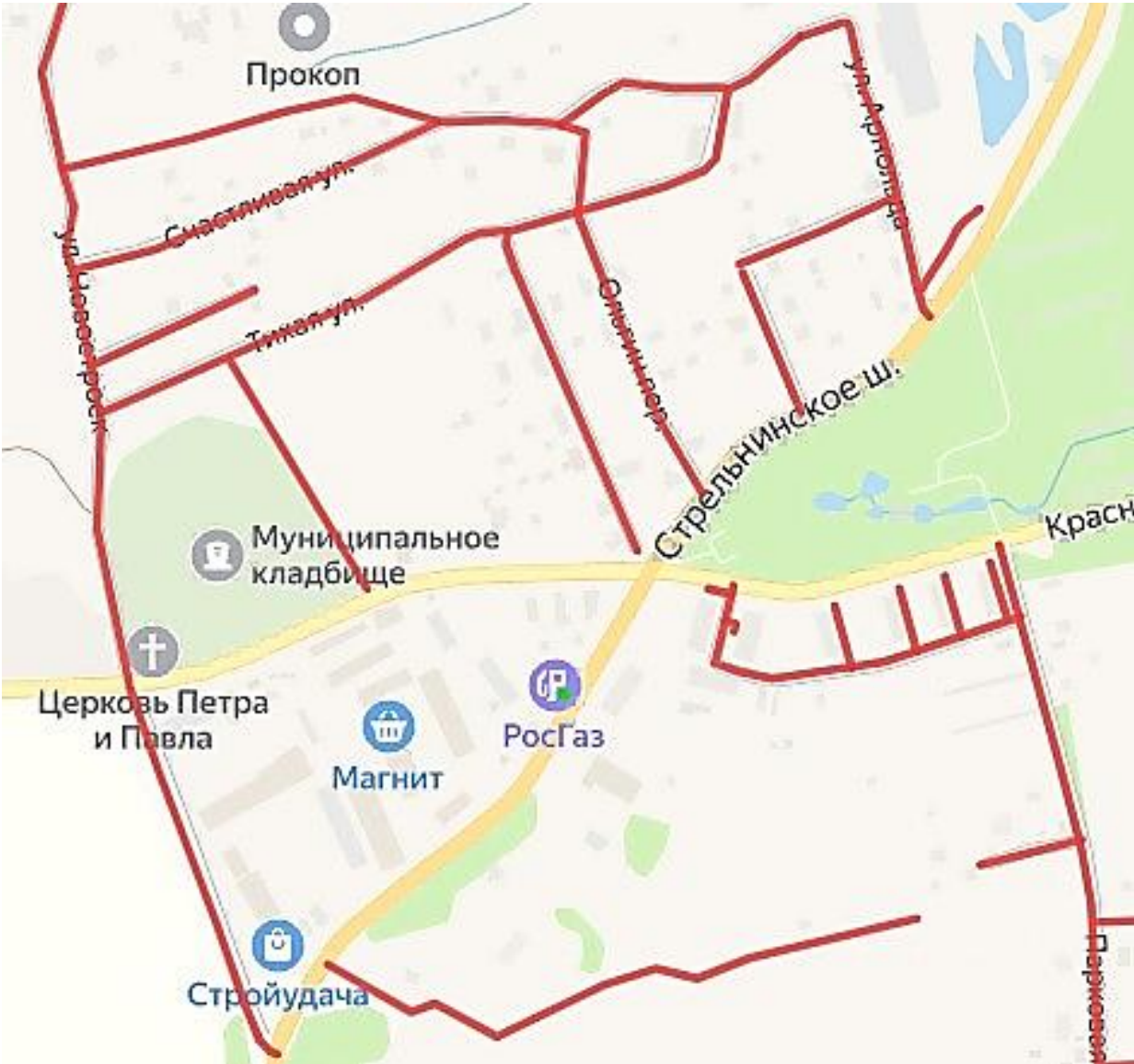
№ п/п	Адрес населенного пункта	Карта-схема маршрутов перемещения техники при уборке снега на территории Ропшинского сельского поселения (Приложение №-1)
13	<p>Деревня Большие Горки участок 1 Общая протяженность дорог - 2 094 м/п;</p> <ul style="list-style-type: none"> ул. Заречная - 225 м/п; ул. Зеленая - 564 м/п; ул. Мельничная - 300 м/п; ул. Придорожная - 380 м/п; ул. Счастливая - 262 м/п; ул. Яблоневая - 363 м/п; 	

№ п/п	Адрес населенного пункта	Карта-схема маршрутов перемещения техники при уборке снега на территории Ропшинского сельского поселения (Приложение №-1)
14	<p>Деревня Большие Горки участок 2 Общая протяженность дорог- 3 809 м/п;</p> <p>Ул. Добрая- 360 м/п; От Ропшинского шоссе до дома №55 314 м/п; ул. Озерная- 625 м/п; Улица без названия- 2510 м/п;</p>	

№ п/п	Адрес населенного пункта	Карта-схема маршрутов перемещения техники при уборке снега на территории Ропшинского сельского поселения (Приложение №-1)
15	<p>Поселок Ропша участок 1 Общая протяженность дорог- 11 626,8 м/п; ул. Романенко-1010 м/п; пер. Фабричный-364 м/п; ул. Изумрудная-653 м/п; ул. Пальчикова-1320 м/п; ул. Рыгова-339 м/п; ул. Речная-355 м/п; ул. Лесная-2800 м/п; ул. Детская-367 м/п; ул. Школьная-1249 м/п; ул. Мира-944 м/п; ул. Молодёжная-140 м/п; пр-д Молодёжный-94 м/п; ул. Конюшенная-722 м/п; Тупиковые проезды-733 м/п; ул. Полевая-415 м/п; Ул. Без названия-121,8 м/п;</p>	

№ п/п	Адрес населенного пункта	Карта-схема маршрутов перемещения техники при уборке снега на территории Ропшинского сельского поселения (Приложение №-1)
16	<p>Поселок Ропша участок 2 Общая протяженность дорог- 1589 м/п;</p> <p>ул. Светлая- 354 м/п; пер. Дачный- 170 м/п; пер. Кировский- 1065 м/п;</p>	

№ п/п	Адрес населенного пункта	Карта-схема маршрутов перемещения техники при уборке снега на территории Ропшинского сельского поселения (Приложение №-1)
17	<p>Поселок Ропша участок 3 Общая протяженность дорог- 852 м/п;</p> <p>ул. Оранжерейная- 367 м/п; дорога от дома №2/2 до дома №2/40- 485 м/п;</p>	

№ п/п	Адрес населенного пункта	Карта-схема маршрутов перемещения техники при уборке снега на территории Ропшинского сельского поселения (Приложение №-1)
18	<p>Поселок Ропша участок 4 Общая протяженность дорог- 852 м/п;</p> <ul style="list-style-type: none"> ул. Новостроек- 436 м/п; ул. Складская- 300 м/п; ул. Генерала Федюнинского- 663 м/п; пер. Ольгин- 243 м/п; ул. Арнольда- 366 м/п; ул. Счастливая- 320 м/п; ул. Тихая- 366 м/п; ул. Петровская- 380 м/п; У пересечения ул. Арнольда и Стрельнинского ш.- 65 м/п; ул. Родниковая- 568 м/п; пер. Князегорский- 123 м/п; проезд Благовещенский- 406 м/п; 	 <p>The map shows a network of streets in the Ropsha settlement. Red lines indicate the planned routes for snow removal equipment. The routes cover most of the residential area, including streets like Novostroyek, Skladskaya, and Strel'ninskoye Sh. Key landmarks such as the 'Церковь Петра и Павла' (Church of Peter and Paul) and 'РосГаз' (Rosgas) are marked. The map also shows surrounding areas like Prokopy and Krasnaya.</p>

№ п/п	Адрес населенного пункта	Карта-схема маршрутов перемещения техники при уборке снега на территории Ропшинского сельского поселения (Приложение №-1)
19	<p>Поселок Ропша участок 5 Общая протяженность дорог- 599 м/п;</p> <p>Оранжерейный проезд- 599 м/п; Ромодановский проезд- 140 м/п;</p>	<p>The map displays the settlement of Ropsha, highlighting specific routes for snow removal. A yellow line traces the main road network, while a red line indicates a specific route. Key locations and landmarks are marked, including 'Магнит', 'РосГаз', 'Кириши-Ойл', 'Шаверма', 'Светофор', and 'Ропша'. The streets 'Стрельнинское ш.' and 'Оранжерейная ул.' are clearly labeled. The map also shows various residential plots and buildings, with some labeled with numbers like 46, 46А, 46Д, 47, 48, 2/1, 1А, 2/38, 1, 3, 38, 37, and 36.</p>

№ п/п	Адрес населенного пункта	Карта-схема маршрутов перемещения техники при уборке снега на территории Ропшинского сельского поселения (Приложение №-1)
20	<p>Поселок Ропша участок 6 Общая протяженность дорог- 599 м/п;</p> <p>пер. Новый- 120 м/п; пер. Заячий- 50 м/п;</p>	<p>The map shows the layout of roads in Ropshinskaya Polya. Key roads include Sadovaya ul., Sirenevaya ul., and Novyy per. Red lines indicate the snow removal routes. Numbers 1, 2, 5, 25, 29, 21/2, 289, 6, 7, 8, 20 are marked on the map.</p>