



**АДМИНИСТРАЦИЯ
РОПШИНСКОГО СЕЛЬСКОГО ПОСЕЛЕНИЯ
ЛОМОНОСОВСКОГО МУНИЦИПАЛЬНОГО РАЙОНА
ЛЕНИНГРАДСКОЙ ОБЛАСТИ**

ПОСТАНОВЛЕНИЕ

от 27.01.2025 № 42/25

Об утверждении Схемы размещения нестационарных торговых объектов, расположенных на земельных участках, в зданиях, строениях и сооружениях, находящихся в муниципальной собственности администрации Ропшинского сельского поселения Ломоносовского муниципального района Ленинградской области

Руководствуясь Федеральным законом от 06.10.2003г. № 131-ФЗ "Об общих принципах организации местного самоуправления в Российской Федерации", Постановлением правительства Российской Федерации от 29.09.2010 г. № 772 «Об утверждении правил включения нестационарных торговых объектов, расположенных на земельных участках, в зданиях, строениях и сооружениях, находящихся в государственной собственности, в схему размещения нестационарных торговых объектов», Приказом комитета по развитию малого, среднего бизнеса и потребительского рынка Ленинградской области от 04.10.2024 N 10-п "Об утверждении Порядка разработки и утверждения органами местного самоуправления муниципальных образований Ленинградской области схем размещения нестационарных торговых объектов, расположенных на земельных участках, в зданиях, строениях и сооружениях, находящихся в государственной и муниципальной собственности", постановлением администрации Ропшинского сельского поселения № 19/25 от 20.01.2025 Об утверждении Порядка разработки и утверждения схем размещения нестационарных торговых объектов, расположенных на земельных участках, в зданиях, строениях и сооружениях, находящихся в муниципальной собственности администрации Ропшинского сельского поселения Ломоносовского муниципального района Ленинградской области, администрация Ропшинского сельского поселения

ПОСТАНОВЛЯЕТ:

1. Утвердить схему размещения нестационарных торговых объектов на территории Ропшинского сельского поселения согласно приложению.
2. Постановление администрации Ропшинского сельского поселения № 21/24 от 20.05.2024г. «Об утверждении схемы размещения нестационарных торговых объектов на территории муниципальных образований Ропшинского сельского поселения» считать утратившим силу.
3. Настоящее постановление вступает в силу с момента его обнародования на официальном сайте Ропшинского сельского поселения www.официальнаяропша.рф в информационно-телекоммуникационной сети «Интернет».
4. Направить копию настоящего постановления в Комитет по развитию малого, среднего и потребительского рынка Ленинградской области в течение семи рабочих дней со дня утверждения.
5. Контроль за исполнением настоящего постановления оставляю за собой.

Глава администрации
Ропшинского сельского поселения

С.В. Сезоненко

Приложение №1
к постановлению местной администрации
Ропшинского сельского поселения

**Схема
размещения нестационарных торговых объектов (НТО) на территории
Ропшинского сельского поселения
Ломоносовского муниципального района Ленинградской области
(текстовая часть)**

Информация о НТО					Информация о хозяйствующем субъекте, осуществляющем торговую деятельность в НТО			Реквизиты документов на размещение НТО	Является ли хозяйствующий субъект, осуществляющий торговую деятельность в НТО, субъектом малого и(или) среднего предпринимательства (да/нет)	Период размещения НТО	
Идентификационный номер НТО	Место размещения НТО (адресный ориентир)	Вид НТО	Площадь НТО	Специализация НТО	Наименование	ИНН	Телефон (по желанию)			С (дата)	По (дата)
1	2	3	4	5	6	7	8	9	10	11	12
1	д.Яльгелево, бульвар Культуры д.6 (у ДК)	автолавка	18 м ²	Смешанная группа товаров						круглогодично	

**Схема расположения земельного участка под НТО №1
д.Яльгелево, бульвар Культуры д.6 (у ДК)
(графическая часть)**

Площадь земельного участка **18 кв.м.**






**Схема расположения земельного участка под НТО №1
на кадастровом плане территории
д.Яльгелево, бульвар Культуры д.6 (у ДК)
(графическая часть)**

Площадь земельного участка **18 кв.м.**



Масштаб 1:1000

Условные обозначения и знаки для оформления графической части:

- | | |
|---|--|
|  | - образуемая граница земельного участка |
|  | - существующие границы земельных участков |
|  | - граница кадастрового квартала |
| :33 | - кадастровый номер существующего земельного участка |