



**МЕСТНАЯ АДМИНИСТРАЦИЯ  
МО РОПШИНСКОЕ СЕЛЬСКОЕ ПОСЕЛЕНИЕ  
МО ЛОМОНОСОВСКОГО МУНИЦИПАЛЬНОГО РАЙОНА  
ЛЕНИНГРАДСКОЙ ОБЛАСТИ**

**П О С Т А Н О В Л Е Н И Е**

**№ 175**

**от 08.06.2020 г.**

**Об утверждении схемы размещения  
нестационарных торговых объектов  
на территории муниципальных образований  
Ропшинского сельского поселения**

Руководствуясь Федеральным законом от 06.10.2003г. № 131-ФЗ "Об общих принципах организации местного самоуправления в Российской Федерации", Приказом Комитета по развитию малого, среднего бизнеса и потребительского рынка Ленинградской области от 12.03.2019г. № 4 «О порядке разработки и утверждения схем размещения нестационарных торговых объектов на территории муниципальных образований Ленинградской области», Постановлением местной администрации Ропшинского сельского поселения от 13.08.2019г. №411 «Об утверждении Порядка разработки и утверждения схем размещения нестационарных торговых объектов на территории муниципального образования Ропшинское сельское поселение муниципального образования Ломоносовского муниципального района Ленинградской области», протоколом Заседания комиссии по вопросам размещения (установки) и эксплуатации временных нестационарных торговых объектов на территории МО Ропшинское сельское поселение № 02 от 05.06.2020г., местная администрация МО Ропшинское сельское поселение

**ПОСТАНОВЛЯЕТ:**

1. Утвердить схему размещения нестационарных торговых объектов на территории муниципальных образований Ропшинского сельского поселения, согласно Приложению.

2. Постановление местной администрации МО Ропшинское сельское поселение № 684 от 30.12.2019г. «Об утверждении схемы размещения нестационарных торговых объектов на территории муниципальных образований Ропшинского сельского поселения» считать утратившим силу.
3. Настоящее постановление вступает в силу с момента его обнародования на официальном сайте муниципального образования Ропшинское сельское поселение [www.официальнаяропша.рф](http://www.официальнаяропша.рф) в информационно-телекоммуникационной сети «Интернет».
4. Направить копию настоящего постановления в Комитет по развитию малого, среднего и потребительского рынка Ленинградской области в течение семи рабочих дней со дня утверждения.
5. Контроль за исполнением настоящего постановления возложить на заместителя главы местной администрации Смирнову Л.Ю.

Глава местной администрации  
МО Ропшинское сельское поселение

М.М. Дзейгов



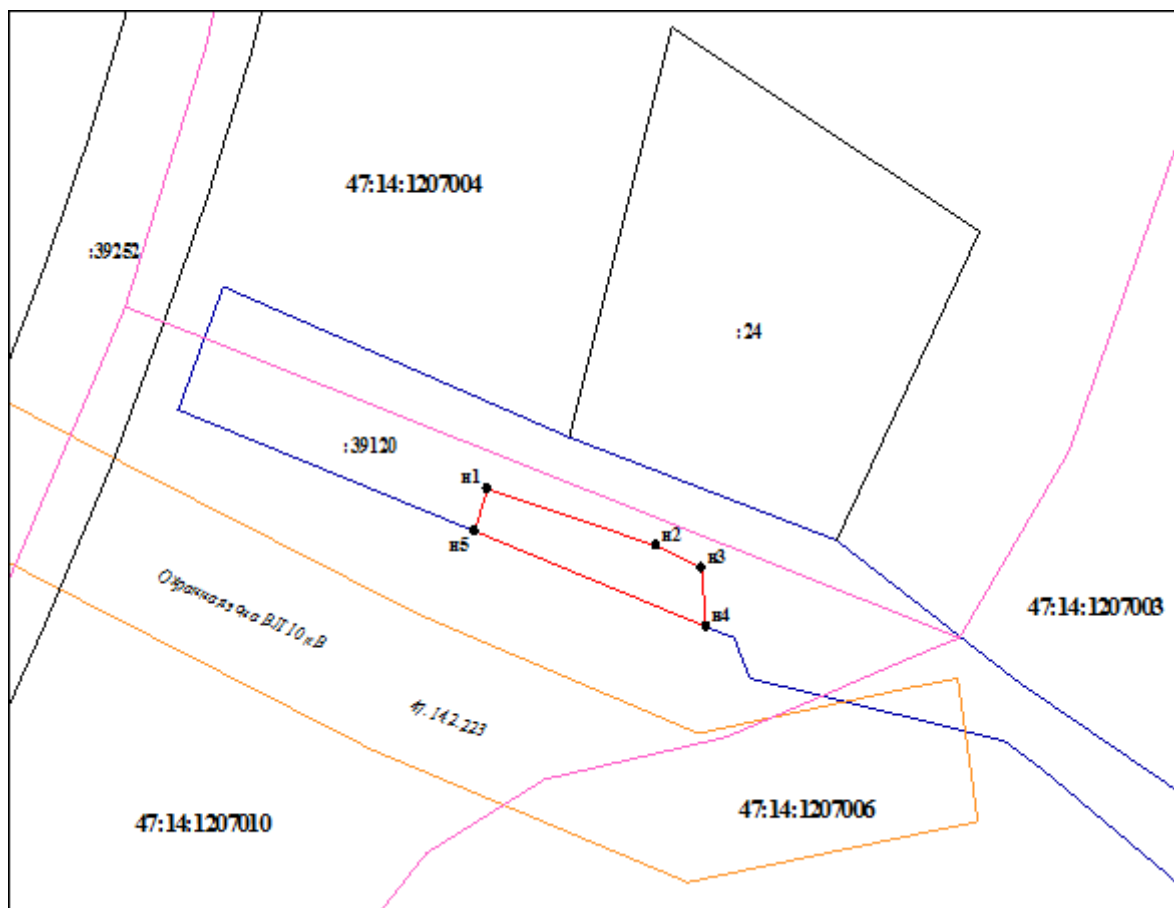
	адресу Красносельское шоссе д.46										
7	п. Ропша, у д.2/38		30 м <sup>2</sup>								
8	д. Глядино, у автобусной разворотной площадки		200 м <sup>2</sup>								
9	д. Большие Горки, напротив д.46		200 м <sup>2</sup>								
10	д. Яльгелево, бульвар Культуры (напротив МКУ «Культурно спортивный центр» слева)		52 м <sup>2</sup>								
11	д.Яльгелево, бульвар Культуры (напротив МКУ «Культурно спортивный центр» справа)		52 м <sup>2</sup>								

**Схема размещения НТО №1  
д. Олики, ул. Сибилевская  
(графическая часть)**



**Схема расположения земельного участка под НТО №1 на кадастровом плане территории  
д. Олики, ул. Сибилевская  
(графическая часть)**

Площадь земельного участка **200 кв.м.**

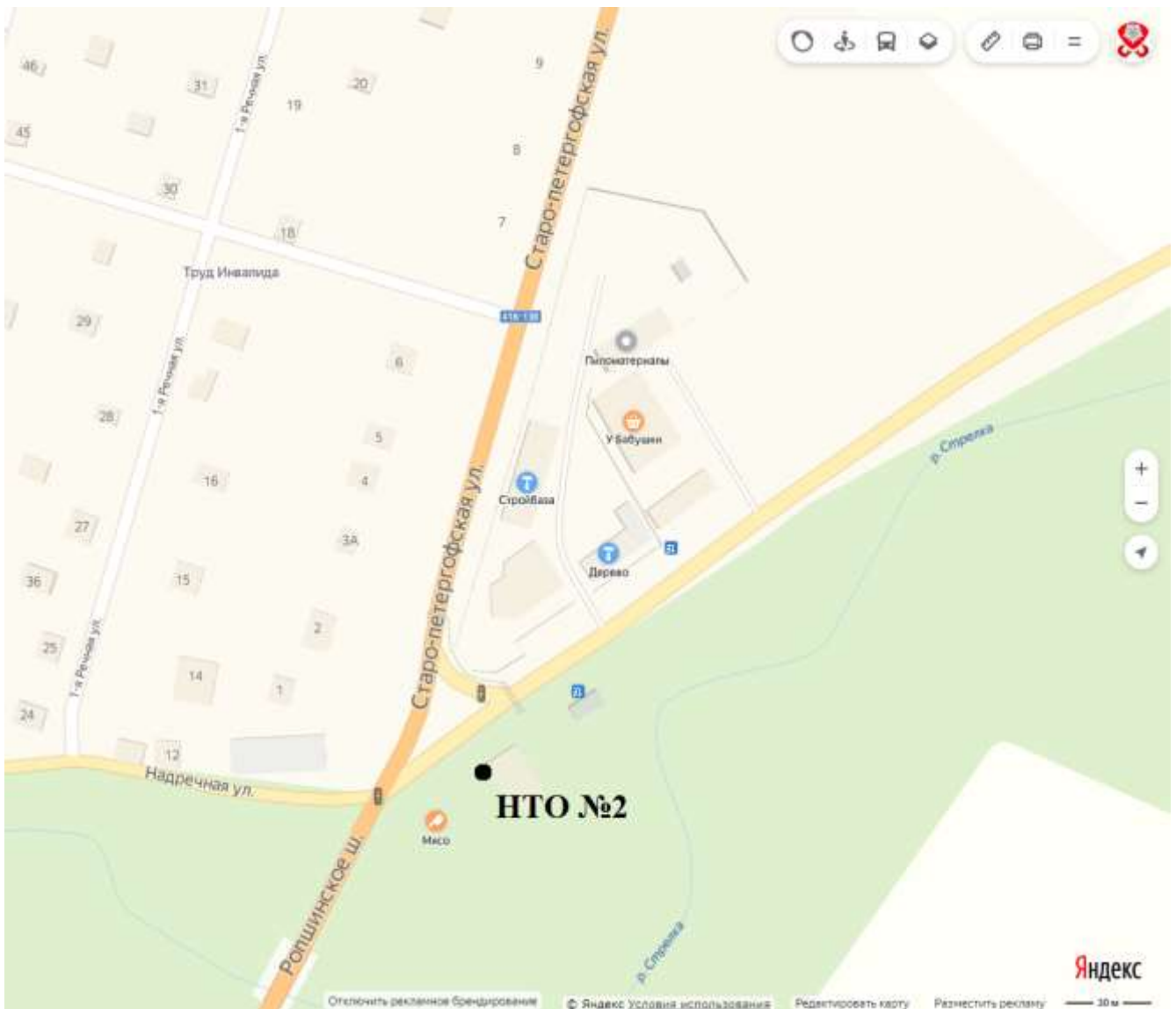


Масштаб 1:1000

**Условные обозначения и знаки для оформления графической части:**

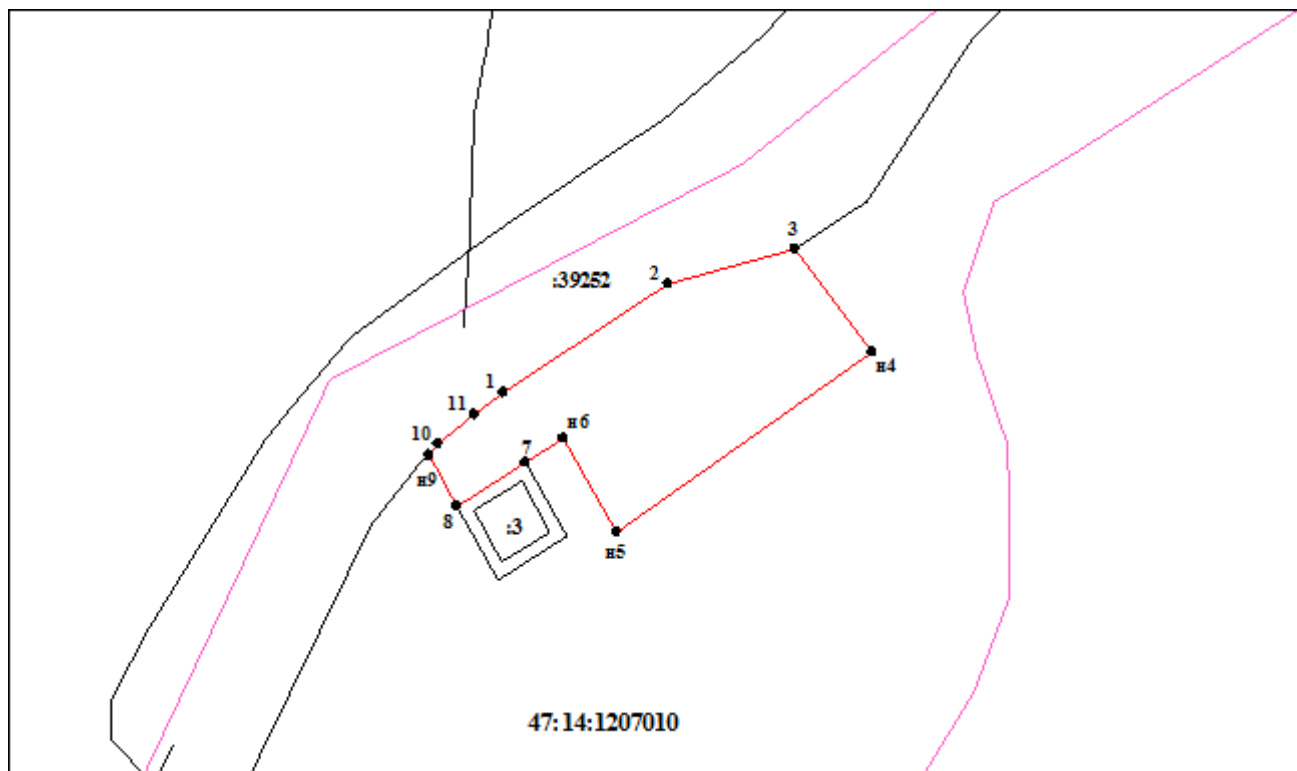
- |  |   |
|--|---|
|  | - образуемая граница земельного участка                               |
|  | - существующие границы земельных участков                             |
|  | - существующая граница исходного земельного участка                   |
|  | - характерная точка границы образуемого земельного участка и ее номер |
|  | - кадастровый номер существующего земельного участка                  |
|  | - граница кадастрового квартала                                       |
|  | - граница зон с особым режимом использования территории               |
|  | - номер кадастрового квартала   |

**Схема размещения НТО №2  
д. Олики, Транспортный тупик (ранее У массива Новая Ропша)  
(графическая часть)**



**Схема расположения земельного участка под НТО №2 на кадастровом плане территории  
д. Олики, Транспортный тупик (ранее У массива Новая Ропша)  
(графическая часть)**

Площадь земельного участка **350 кв.м.**



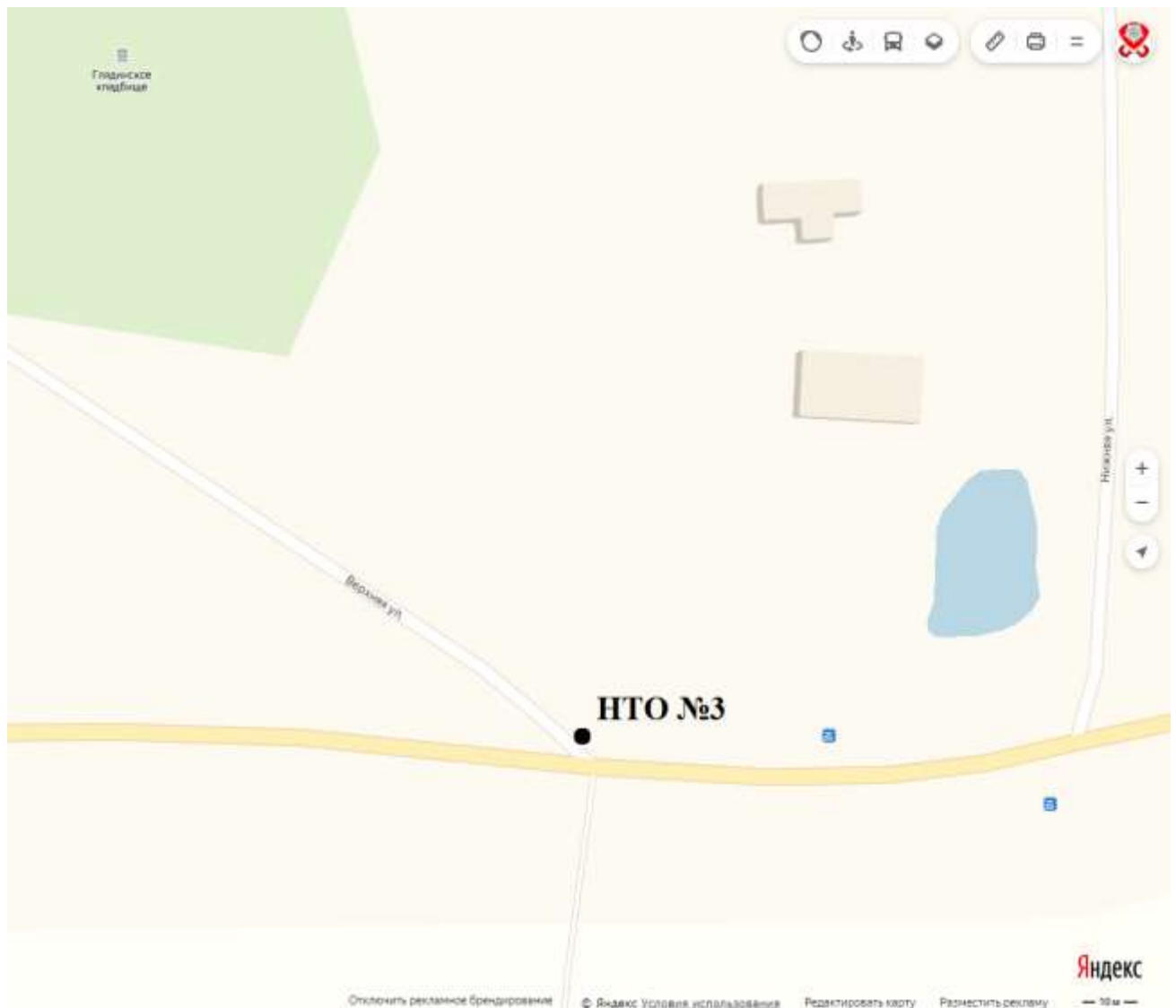
Масштаб 1:1000

**Условные обозначения и знаки для оформления графической части:**

	- образуемая граница земельного участка
	- существующие границы земельных участков
	- граница кадастрового квартала
	- характерная точка границы образуемого земельного участка и ее номер
	- кадастровый номер существующего земельного участка
	- номер кадастрового квартала

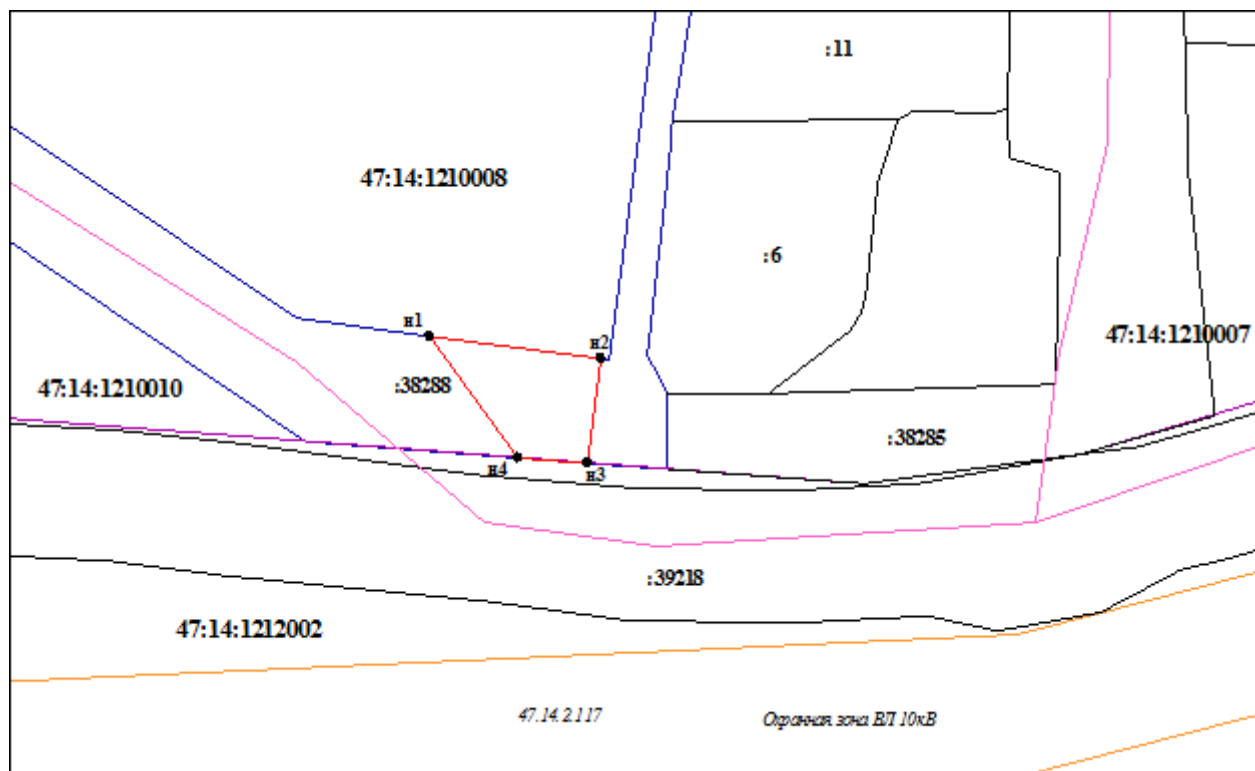


**Схема размещения НТО №3  
д. Глядино, ул. Верхняя  
(графическая часть)**



**Схема расположения земельного участка под НТО №3 на кадастровом плане территории  
д. Глядино, ул. Верхняя  
(графическая часть)**

Площадь земельного участка **200 кв.м.**

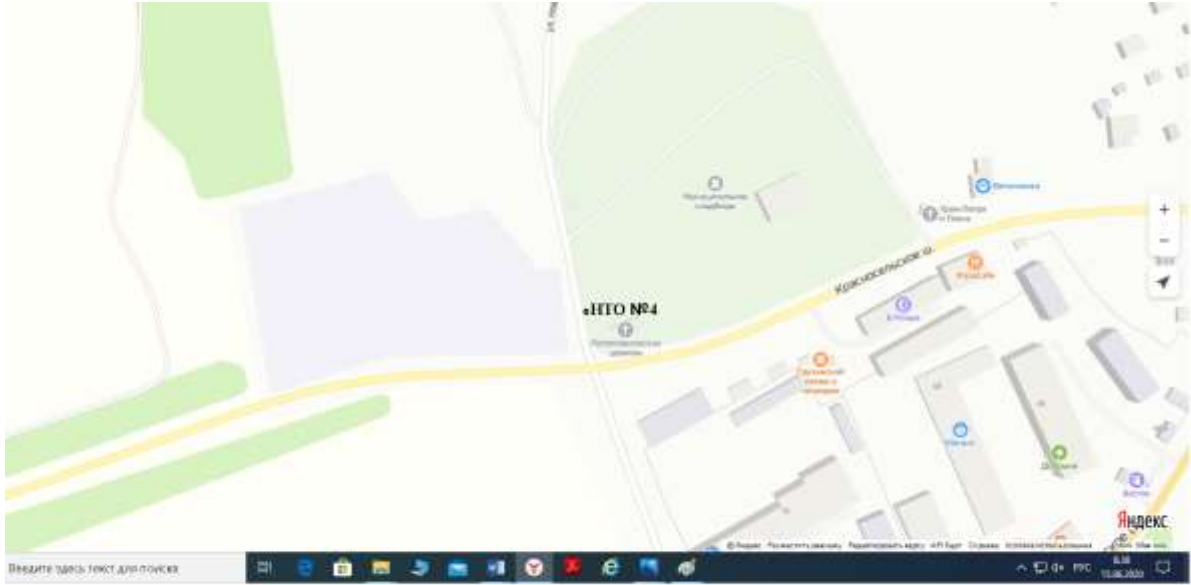


Масштаб 1:1000

**Условные обозначения и знаки для оформления графической части:**

- |               |   |
|---------------|---|
|               | - образуемая граница земельного участка                               |
|               | - существующие границы земельных участков                             |
|               | - существующая граница исходного земельного участка                   |
|               | - граница кадастрового квартала                                       |
|               | - граница населенного пункта  |
|               | - граница зон с особым режимом использования территории               |
|               | - характерная точка границы образуемого земельного участка и ее номер |
| :38288        | - кадастровый номер существующего земельного участка                  |
| 47:14:1210008 | - номер кадастрового квартала   |

**Схема размещения НТО №4  
п. Ропша, ул. Новостроек (графическая часть)**

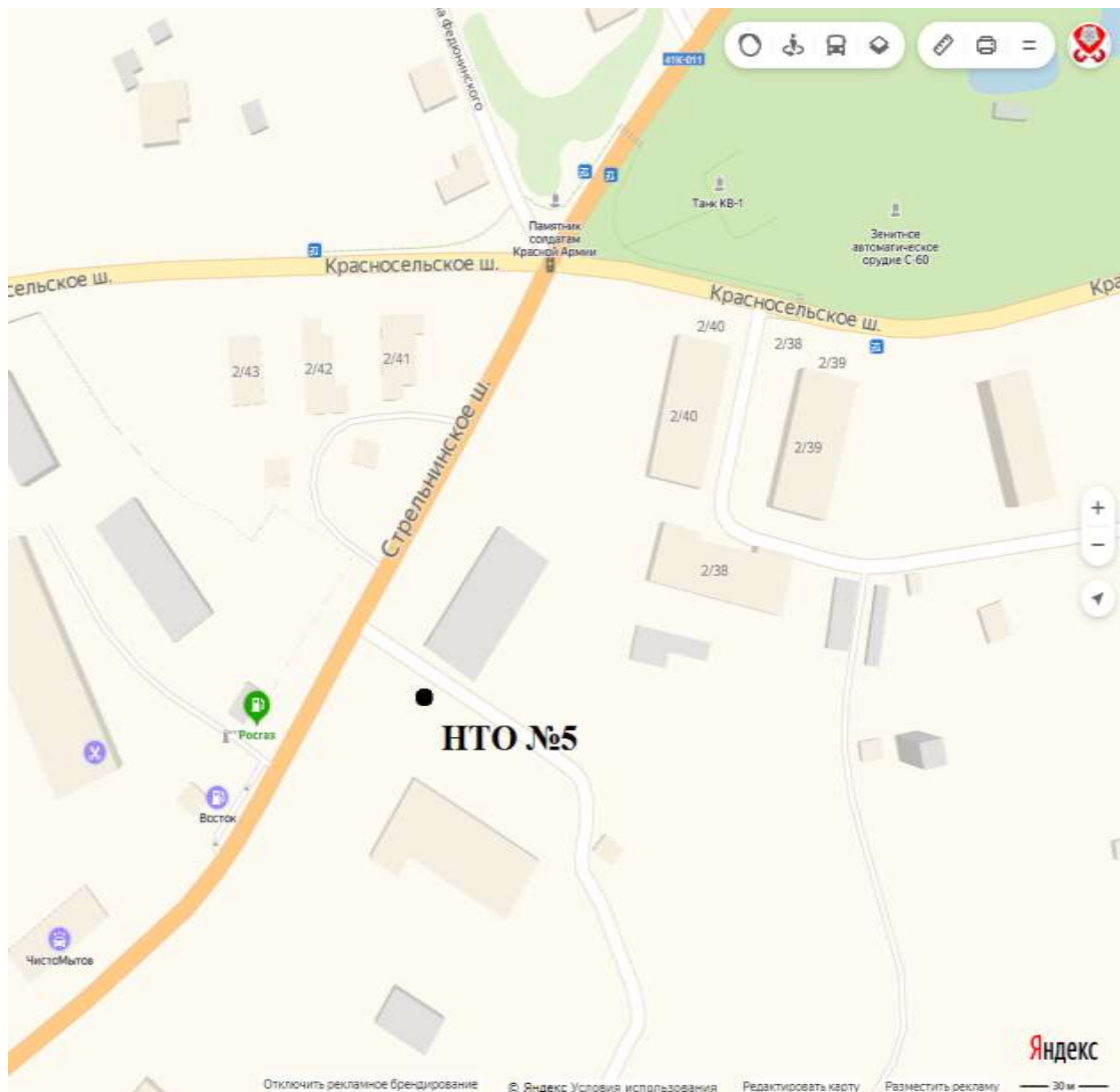


**п. Ропша, ул. Новостроек (графическая часть)**

Площадь земельного участка **42,66 кв.м.**

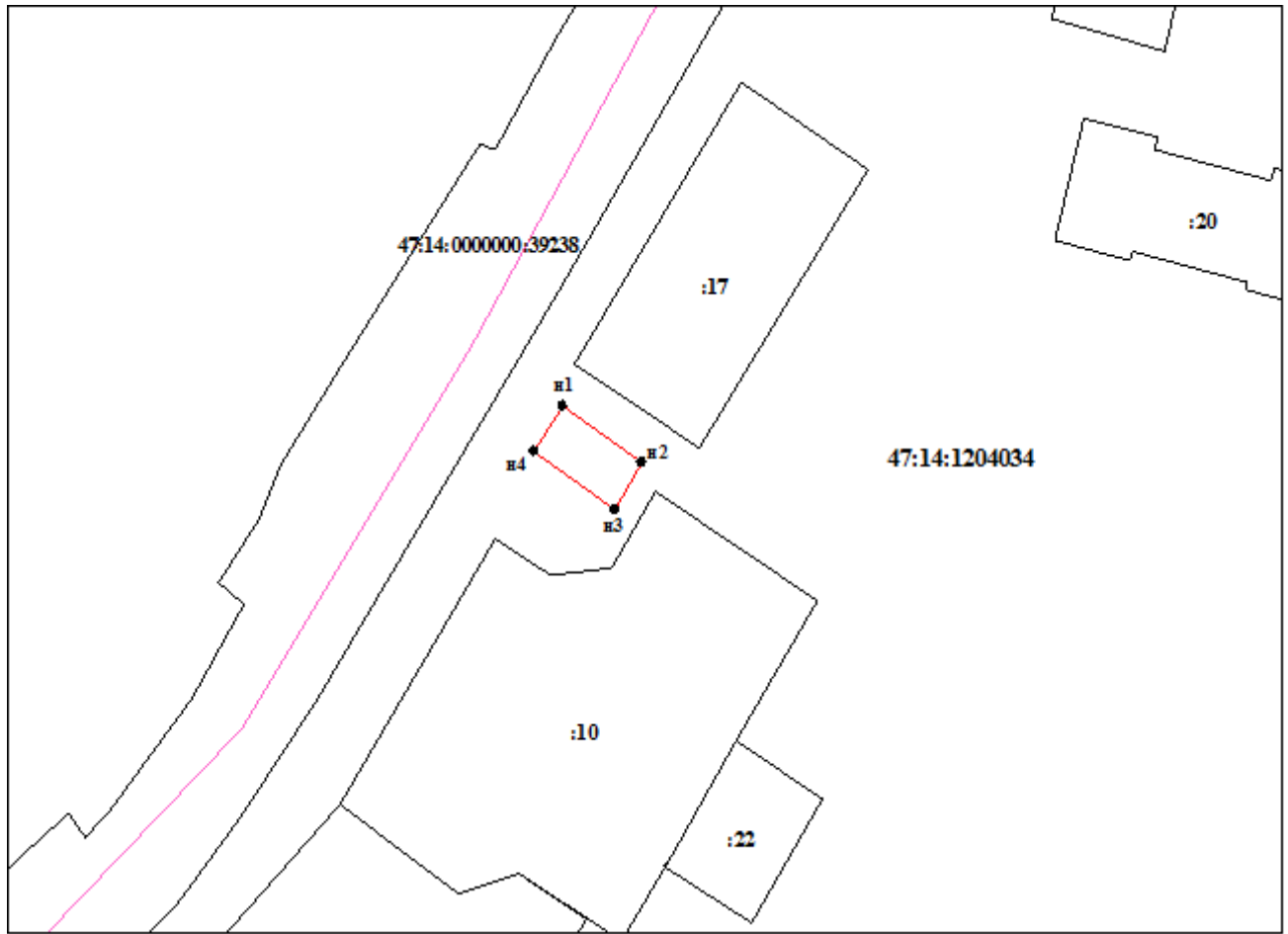


**Схема размещения НТО №5  
п. Ропша, у здания по адресу Красносельское шоссе д.46  
(графическая часть)**



**п. Ропша, у здания по адресу Красносельское шоссе д.46  
(графическая часть)**

Площадь земельного участка **120 кв.м.**

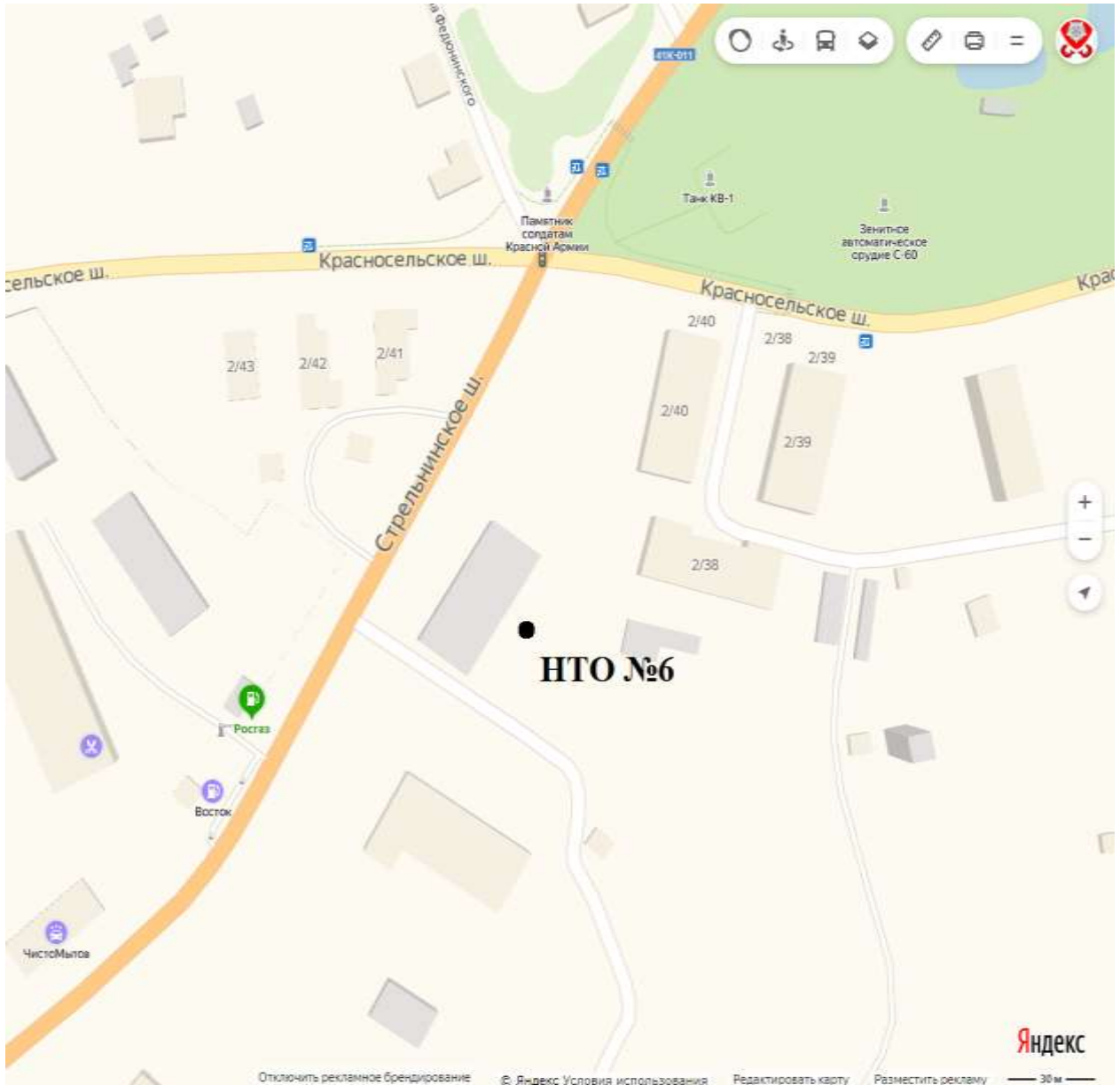


Масштаб 1:1000

**Условные обозначения и знаки для оформления графической части:**

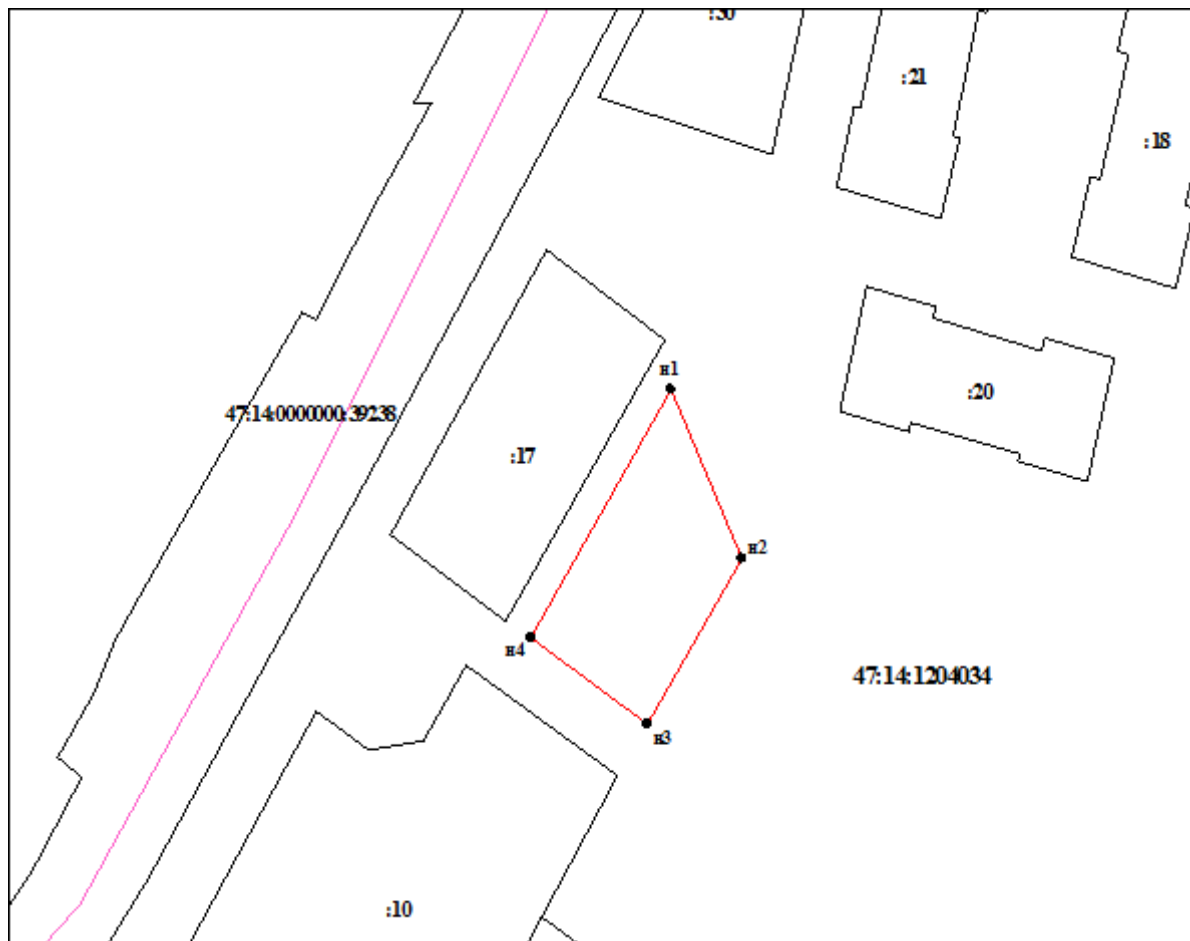
- |               |   |
|---------------|---|
|               | - образуемая граница земельного участка                               |
|               | - существующие границы земельных участков                             |
|               | - граница кадастрового квартала                                       |
|               | - характерная точка границы образуемого земельного участка и ее номер |
| :17           | - кадастровый номер существующего земельного участка                  |
| 47:14:1204034 | - номер кадастрового квартала   |

**Схема размещения НТО №6  
п. Ропша, за зданием по адресу Красносельское шоссе д.46  
(графическая часть)**



**Схема расположения земельного участка под НТО №6 на кадастровом плане территории  
п. Ропша, за зданием по адресу Красносельское шоссе д.46  
(графическая часть)**

Площадь земельного участка **200 кв.м.**



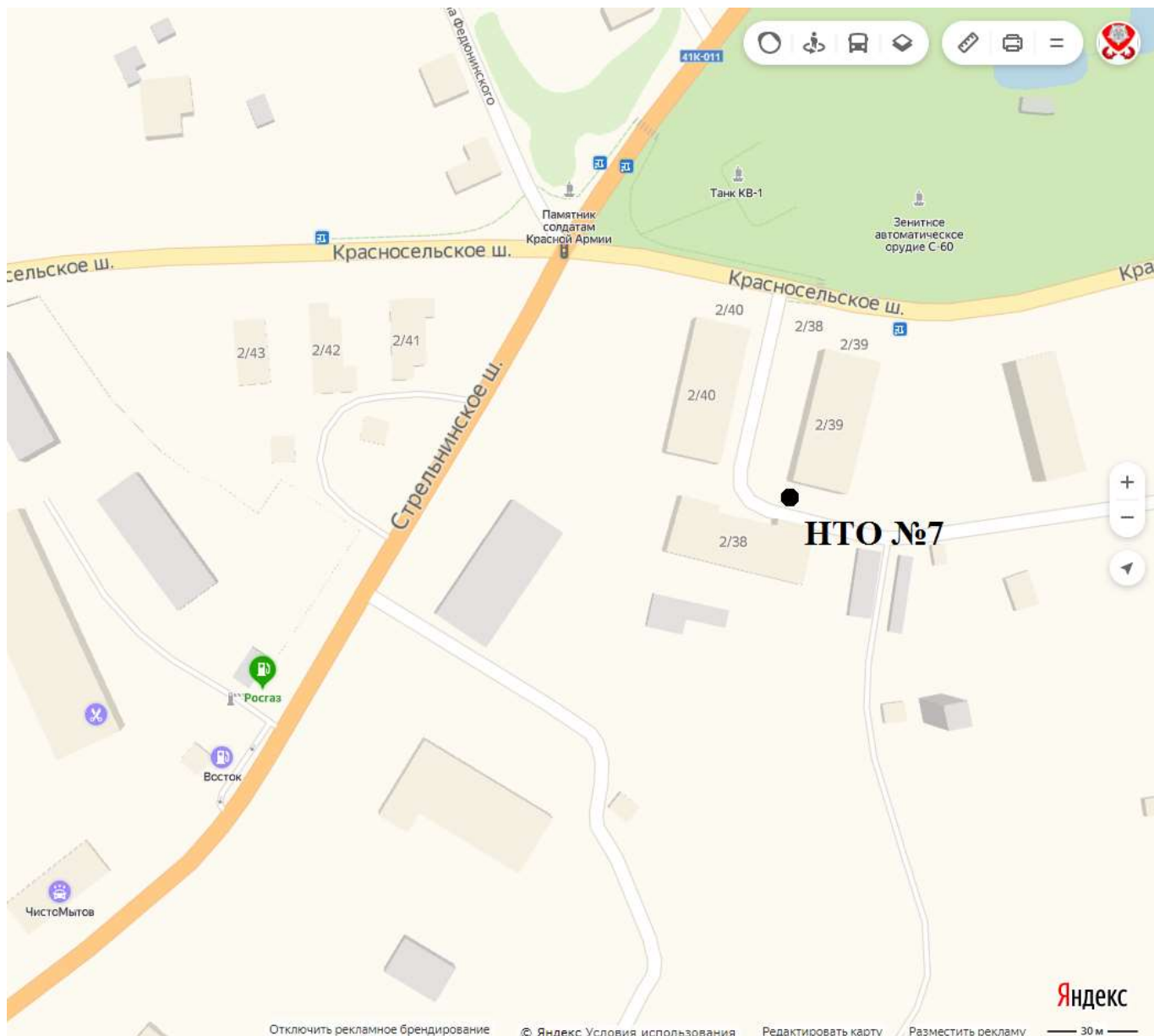
Масштаб 1:1000

**Условные обозначения и знаки для оформления графической части:**

- |               |   |
|---------------|---|
|               | - образуемая граница земельного участка                               |
|               | - существующие границы земельных участков                             |
|               | - граница кадастрового квартала                                       |
| ●n1           | - характерная точка границы образуемого земельного участка и ее номер |
| :17           | - кадастровый номер существующего земельного участка                  |
| 47:14:1204034 | - номер кадастрового квартала   |

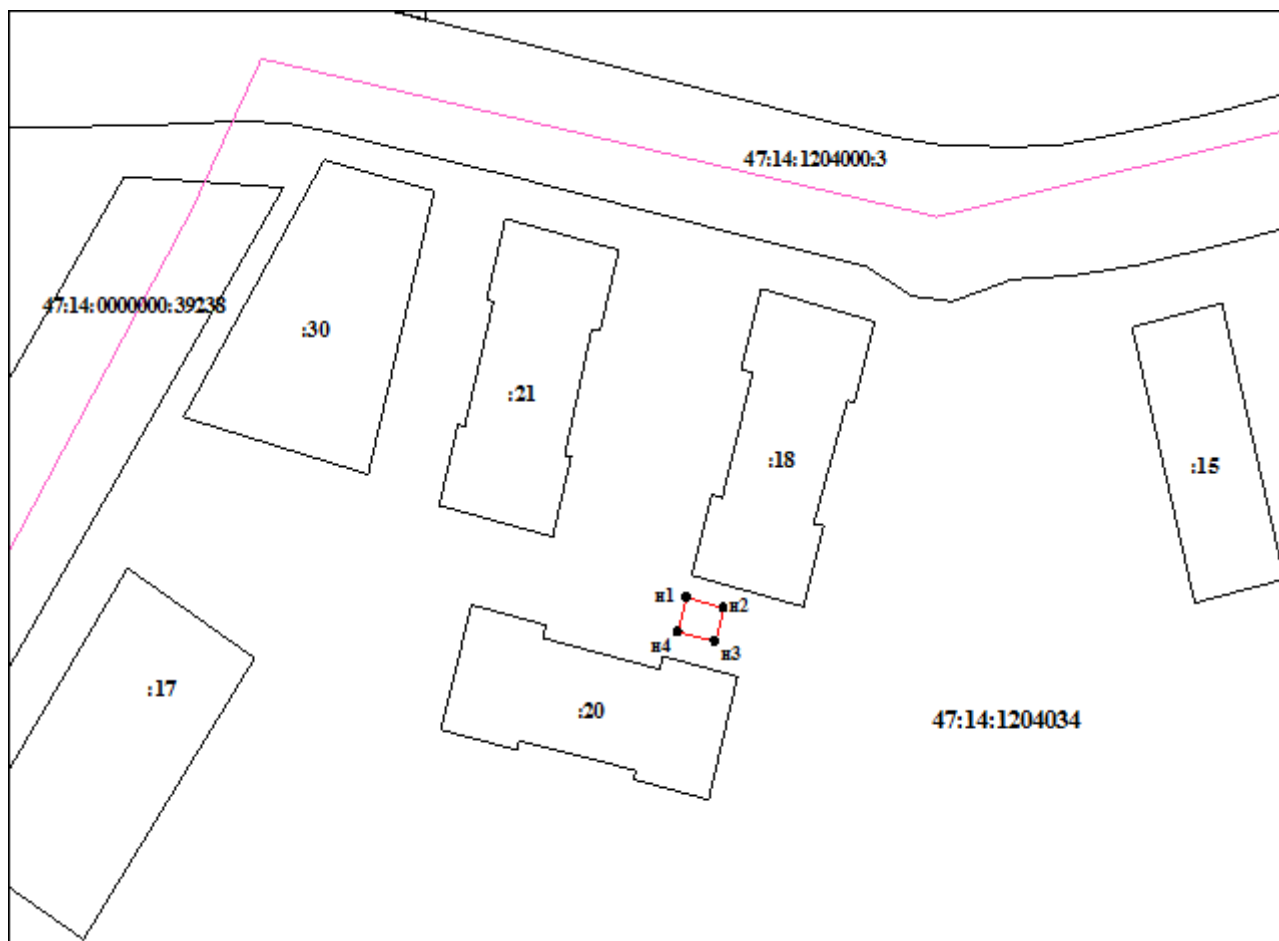


**Схема размещения НТО №7  
п. Ропша, у д.2/38  
(графическая часть)**








**Схема расположения земельного участка под НТО №7 на кадастровом плане территории  
п. Ропша, у д.2/38  
(графическая часть)**

Площадь земельного участка **30 кв.м.**

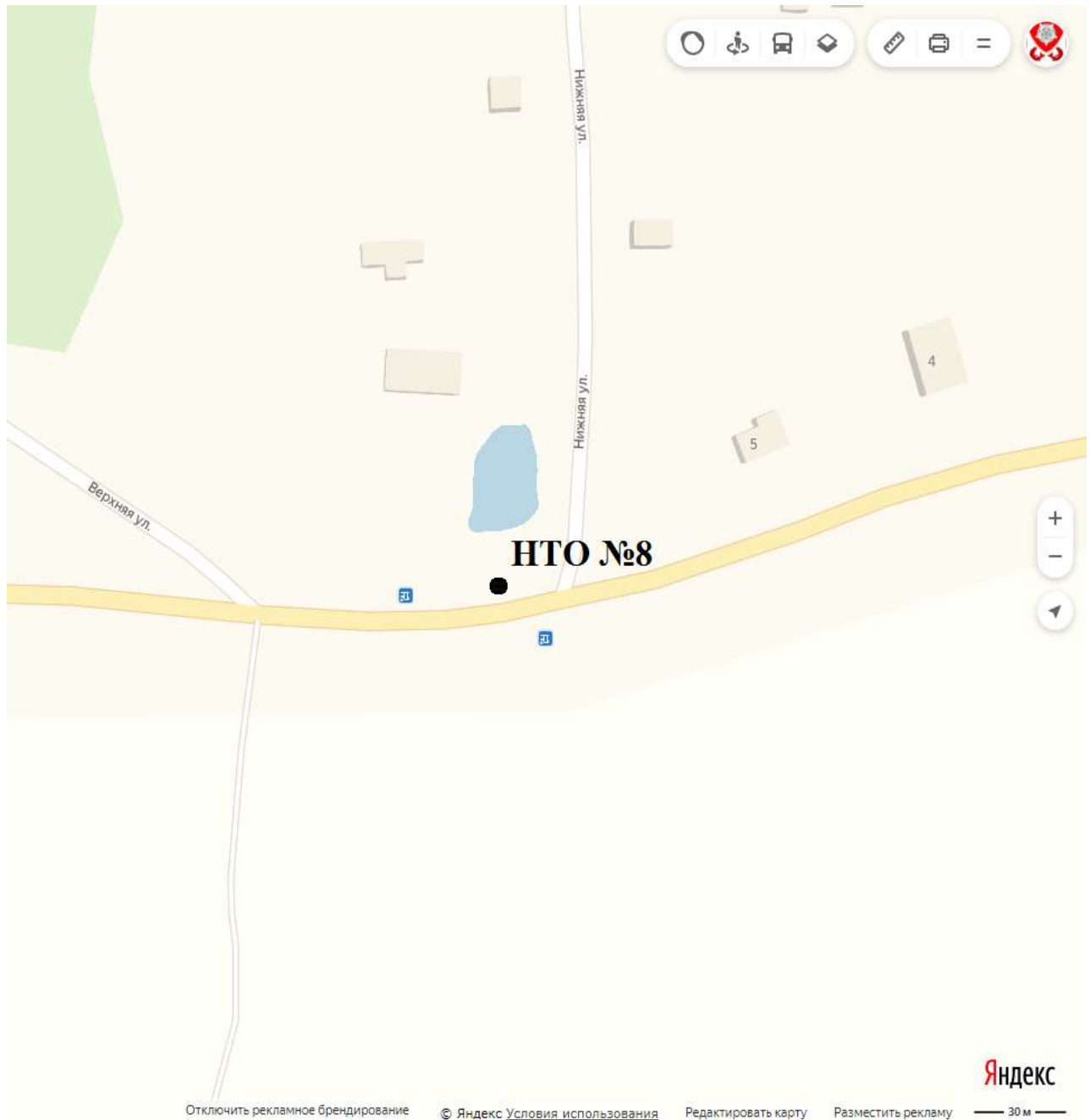


Масштаб 1:1000

**Условные обозначения и знаки для оформления графической части:**

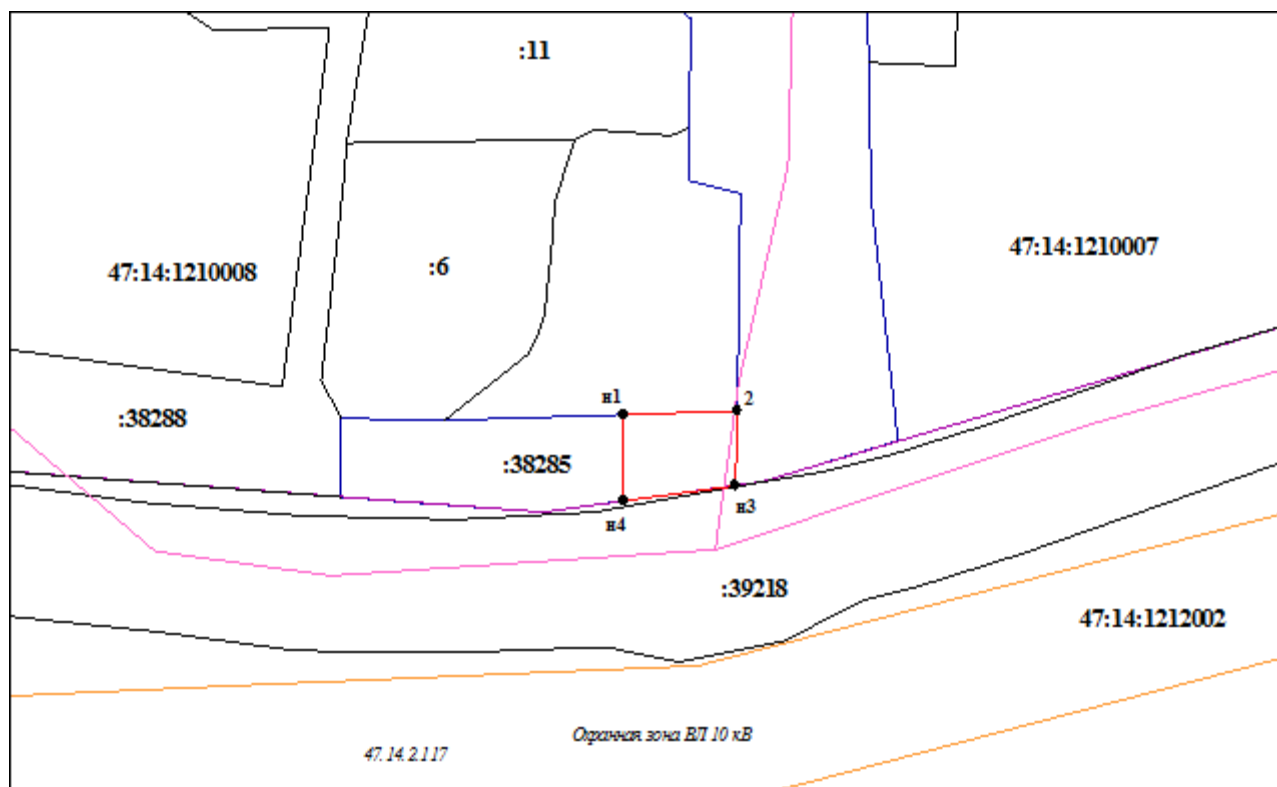
-  - образуемая граница земельного участка
  -  - существующие границы земельных участков
  -  - граница кадастрового квартала
  -  - характерная точка границы образуемого земельного участка и ее номер
  -  - кадастровый номер существующего земельного участка
- 47:14:1204034      - номер кадастрового квартал

**Схема размещения НТО №8  
д. Глядино, у автобусной разворотной площадки  
(графическая часть)**



**Схема расположения земельного участка под НТО №8 на кадастровом плане территории  
д. Глядино, у автобусной разворотной площадки  
(графическая часть)**

Площадь земельного участка **200 кв.м.**

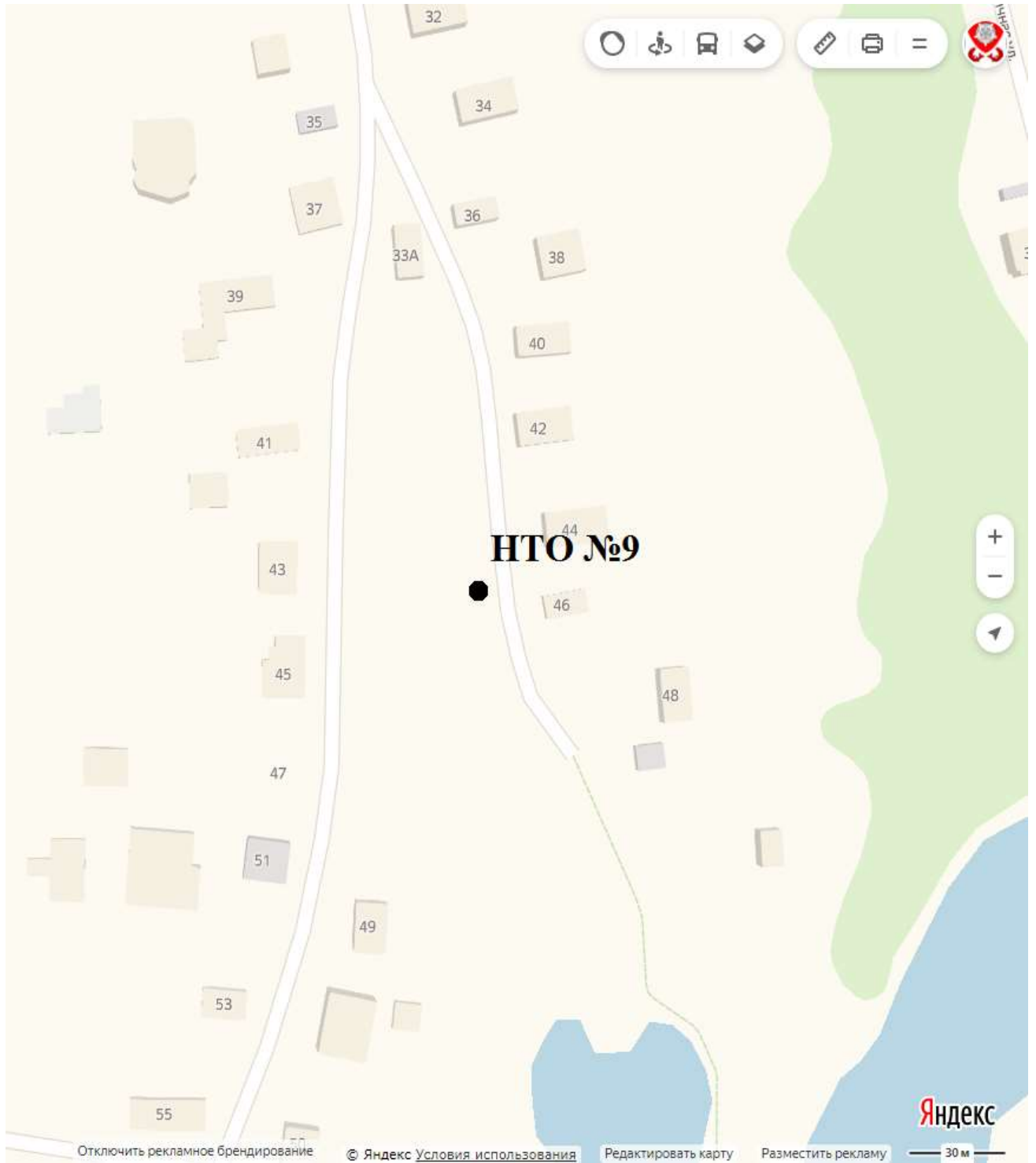


Масштаб 1:1000

**Условные обозначения и знаки для оформления графической части:**

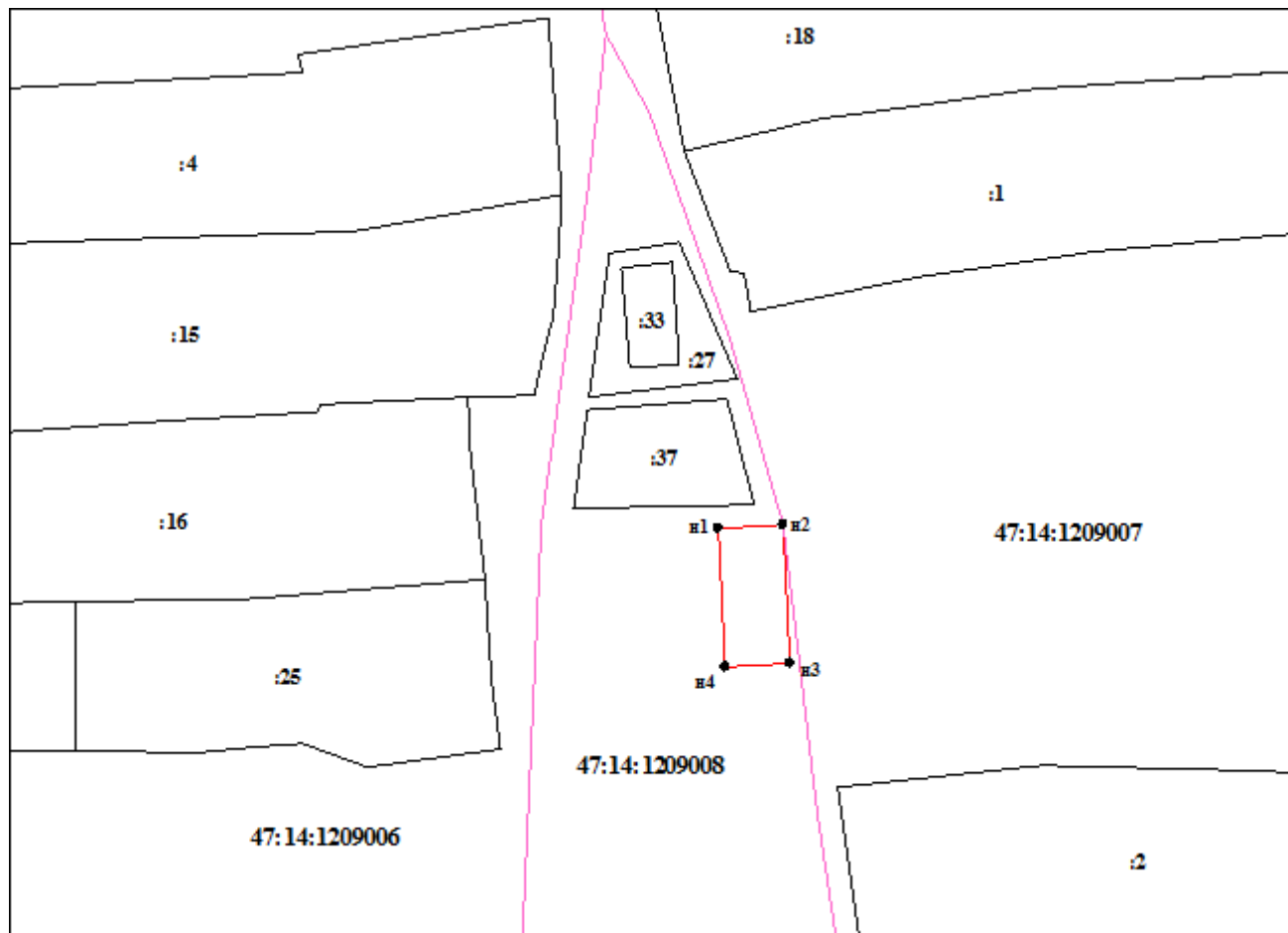
- |               |   |
|---------------|---|
|               | - образуемая граница земельного участка                               |
|               | - существующие границы земельных участков                             |
|               | - существующая граница исходного земельного участка                   |
|               | - граница кадастрового квартала                                       |
|               | - граница населенного пункта  |
|               | - граница зон с особым режимом использования территории               |
|               | - характерная точка границы образуемого земельного участка и ее номер |
| :38285        | - кадастровый номер существующего земельного участка                  |
| 47:14:1210008 | - номер кадастрового квартала   |

(графическая часть)



**Схема расположения земельного участка под НТО №9 на кадастровом плане территории  
д. Большие Горки, напротив д.46  
(графическая часть)**

Площадь земельного участка **200 кв.м.**



Масштаб 1:1000

**Условные обозначения и знаки для оформления графической части:**

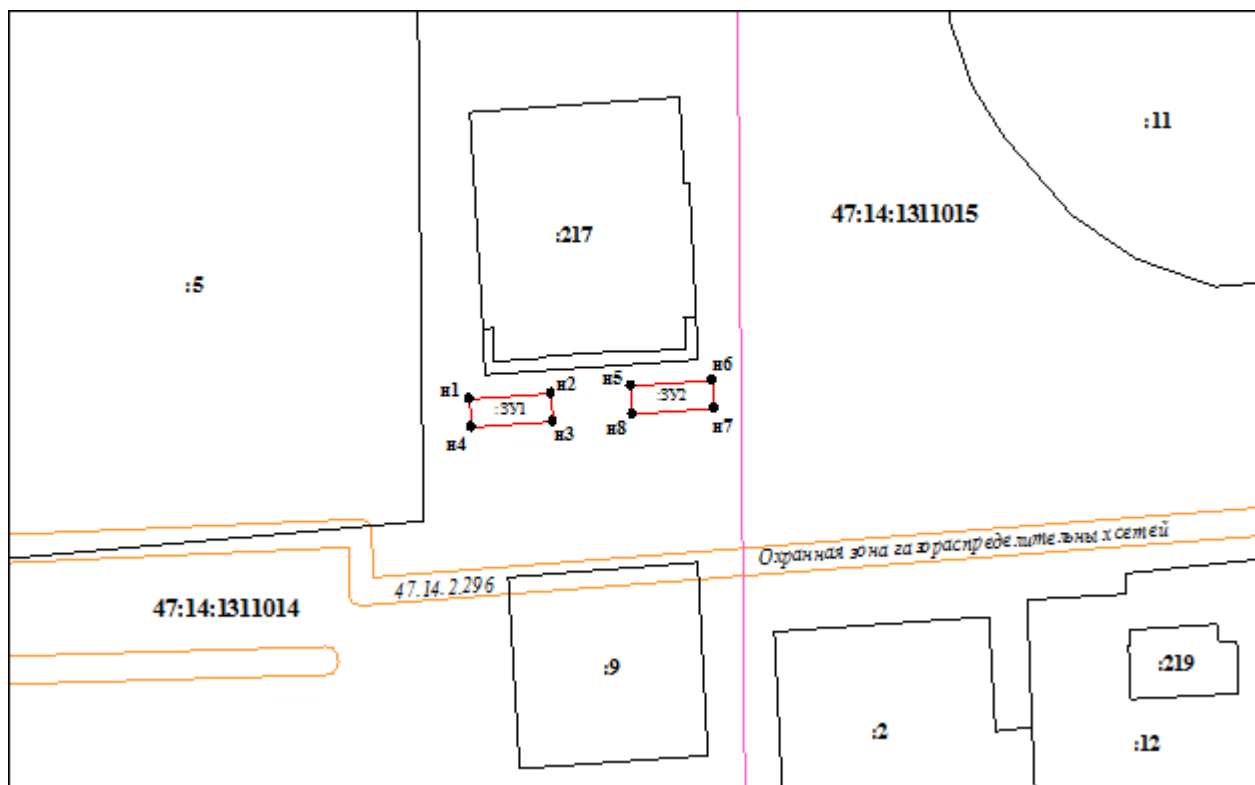
- |               |   |
|---------------|---|
|               | - образуемая граница земельного участка                               |
|               | - существующие границы земельных участков                             |
|               | - граница кадастрового квартала                                       |
|               | - характерная точка границы образуемого земельного участка и ее номер |
| :33           | - кадастровый номер существующего земельного участка                  |
| 47:14:1209008 | - номер кадастрового квартала   |

**Схема размещения НТО №10  
д. Яльгелево, бульвар Культуры  
(напротив МКУ «Культурно спортивный центр» слева) (графическая часть) 52 кв.м.**



**Схема расположения земельного участка под НТО №10 на кадастровом плане территории  
д. Яльгелево, бульвар Культуры (напротив МКУ «Культурно спортивный центр» слева)  
(графическая часть)**

Масштаб 1:1000

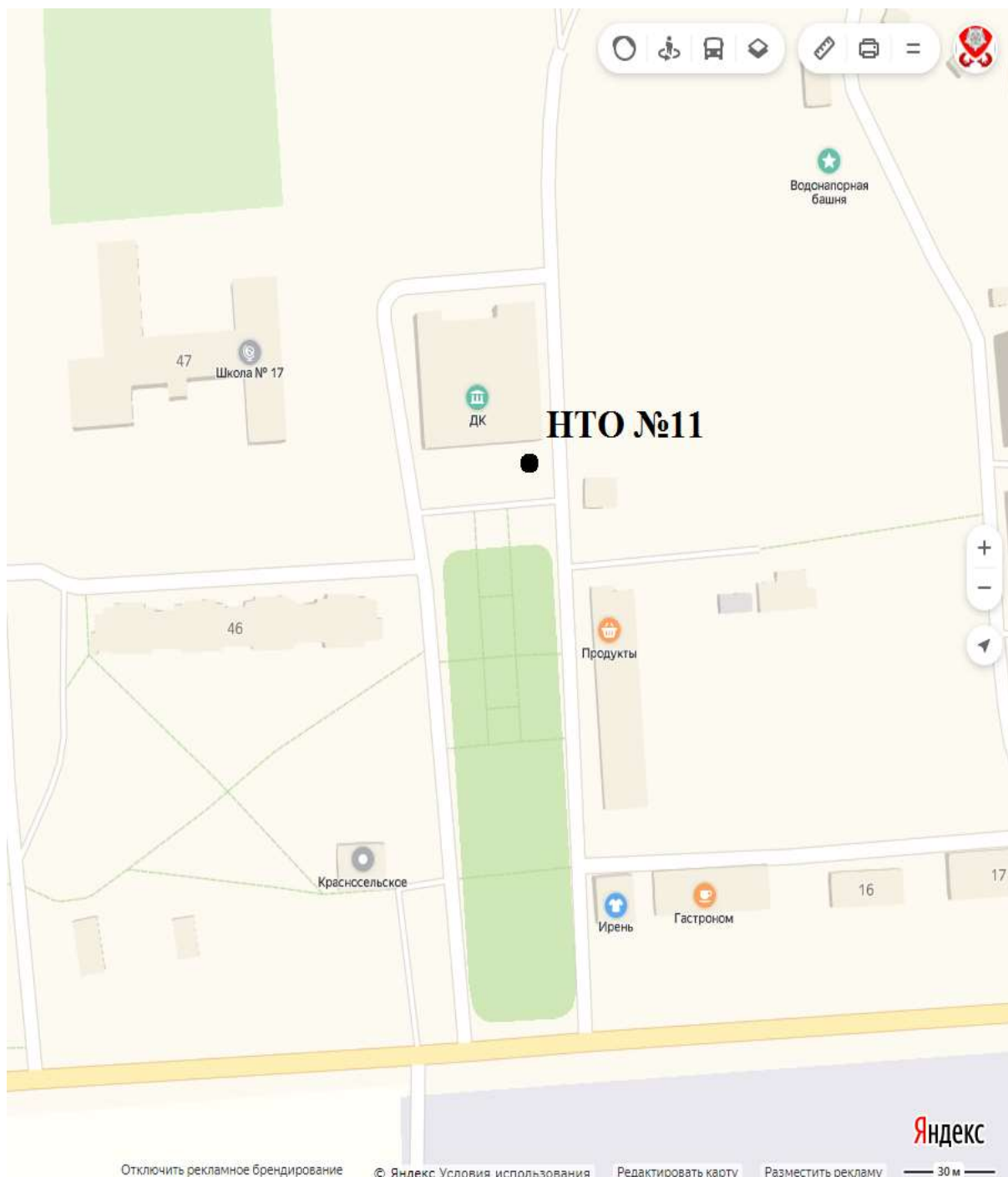


**Условные обозначения и знаки для оформления графической части:**

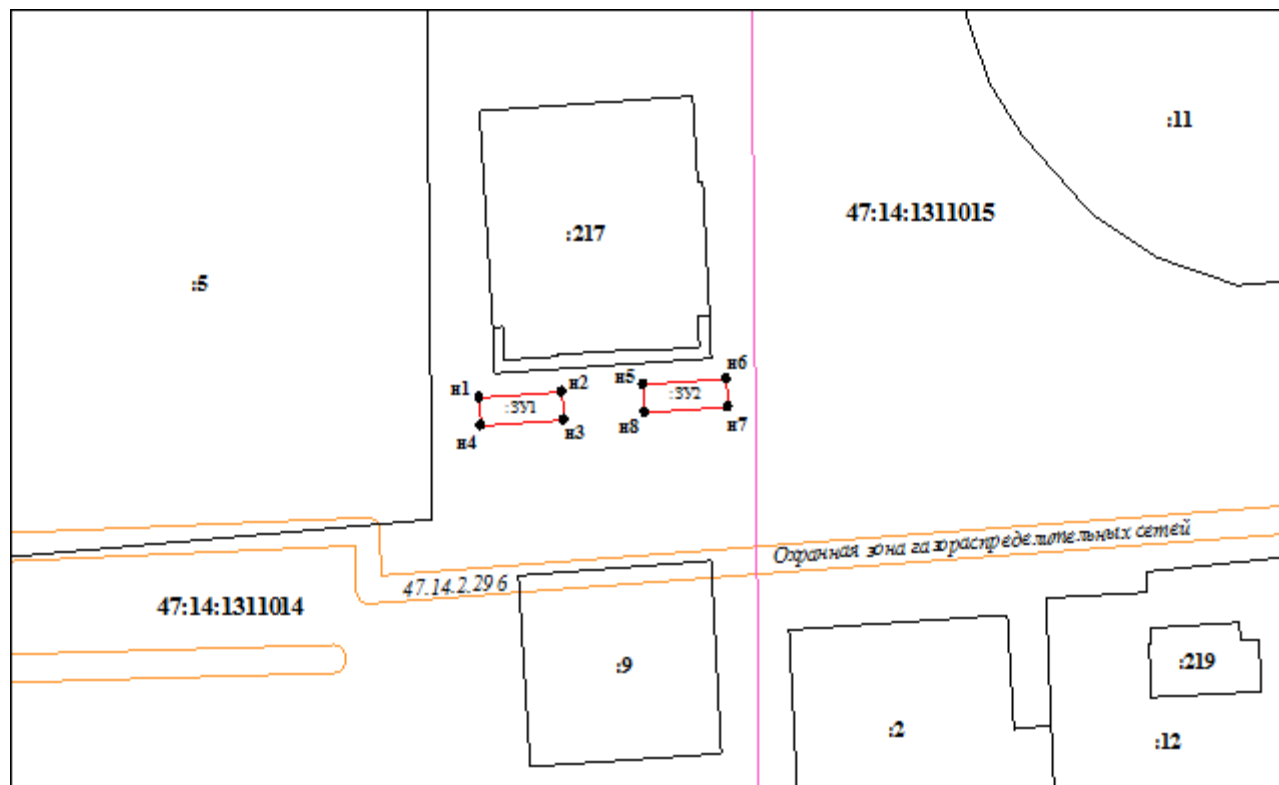
- |  |   |
|--|---|
|  | - образуемая граница земельного участка                               |
|  | - существующие границы земельных участков                             |
|  | - граница кадастрового квартала                                       |
|  | - граница зон с особым режимом использования территории               |
|  | - характерная точка границы образуемого земельного участка и ее номер |
|  | - кадастровый номер существующего земельного участка                  |
|  | - номер кадастрового квартала   |










**Схема размещения НТО №11**  
**д. Яльгелево, бульвар Культуры (напротив МКУ «Культурно спортивный центр» справа)**  
**(графическая часть)**



**Схема расположения земельного участка под НТО №11 на кадастровом плане территории  
д. Яльгелево, бульвар Культуры (напротив МКУ «Культурно спортивный центр» справа)**  
Масштаб 1:1000



**Условные обозначения и знаки для оформления графической части:**

-  - образуемая граница земельного участка
-  - существующие границы земельных участков
-  - граница кадастрового квартала
-  - граница зон с особым режимом использования территории
-  - характерная точка границы образуемого земельного участка и ее номер
-  - кадастровый номер существующего земельного участка
-  - номер кадастрового квартала

