



**МЕСТНАЯ АДМИНИСТРАЦИЯ
МО РОПШИНСКОЕ СЕЛЬСКОЕ ПОСЕЛЕНИЕ
МО ЛОМОНОСОВСКОГО МУНИЦИПАЛЬНОГО РАЙОНА
ЛЕНИНГРАДСКОЙ ОБЛАСТИ**

П О С Т А Н О В Л Е Н И Е

№ 271

от 01.09.2020г.

**Об утверждении схемы размещения
нестационарных торговых объектов на
территории муниципального образования
Ропшинское сельское поселение**

Руководствуясь Федеральным законом от 06.10.2003г. № 131-ФЗ "Об общих принципах организации местного самоуправления в Российской Федерации", Приказом Комитета по развитию малого, среднего бизнеса и потребительского рынка Ленинградской области от 12.03.2019г. № 4 «О порядке разработки и утверждения схем размещения нестационарных торговых объектов на территории муниципальных образований Ленинградской области», Постановлением местной администрации Ропшинского сельского поселения от 13.08.2019г. №411 «Об утверждении Порядка разработки и утверждения схем размещения нестационарных торговых объектов на территории муниципального образования Ропшинское сельское поселение муниципального образования Ломоносовского муниципального района Ленинградской области», протоколом Заседания комиссии по вопросам размещения (установки) и эксплуатации временных нестационарных торговых объектов на территории МО Ропшинское сельское поселение № 04 от 20.08.2020г., местная администрация МО Ропшинское сельское поселение

ПОСТАНОВЛЯЕТ:

1. Утвердить схему размещения нестационарных торговых объектов на территории муниципального образования Ропшинское сельское поселение согласно приложению.
2. Постановление местной администрации МО Ропшинское сельское поселение № 175 от 08.06.2020г. «Об утверждении схемы размещения нестационарных

торговых объектов на территории муниципальных образований Ропшинского сельского поселения» считать утратившим силу.

3. Настоящее постановление вступает в силу с момента его обнародования на официальном сайте муниципального образования Ропшинское сельское поселение www.официальнаяропша.рф в информационно-телекоммуникационной сети «Интернет».

4. Направить копию настоящего постановления в Комитет по развитию малого, среднего и потребительского рынка Ленинградской области в течение семи рабочих дней со дня утверждения.

5. Контроль за исполнением настоящего постановления возложить на ведущего специалиста местной администрации Михайлову В. А.

Глава местной администрации

МО Ропшинское сельское поселение

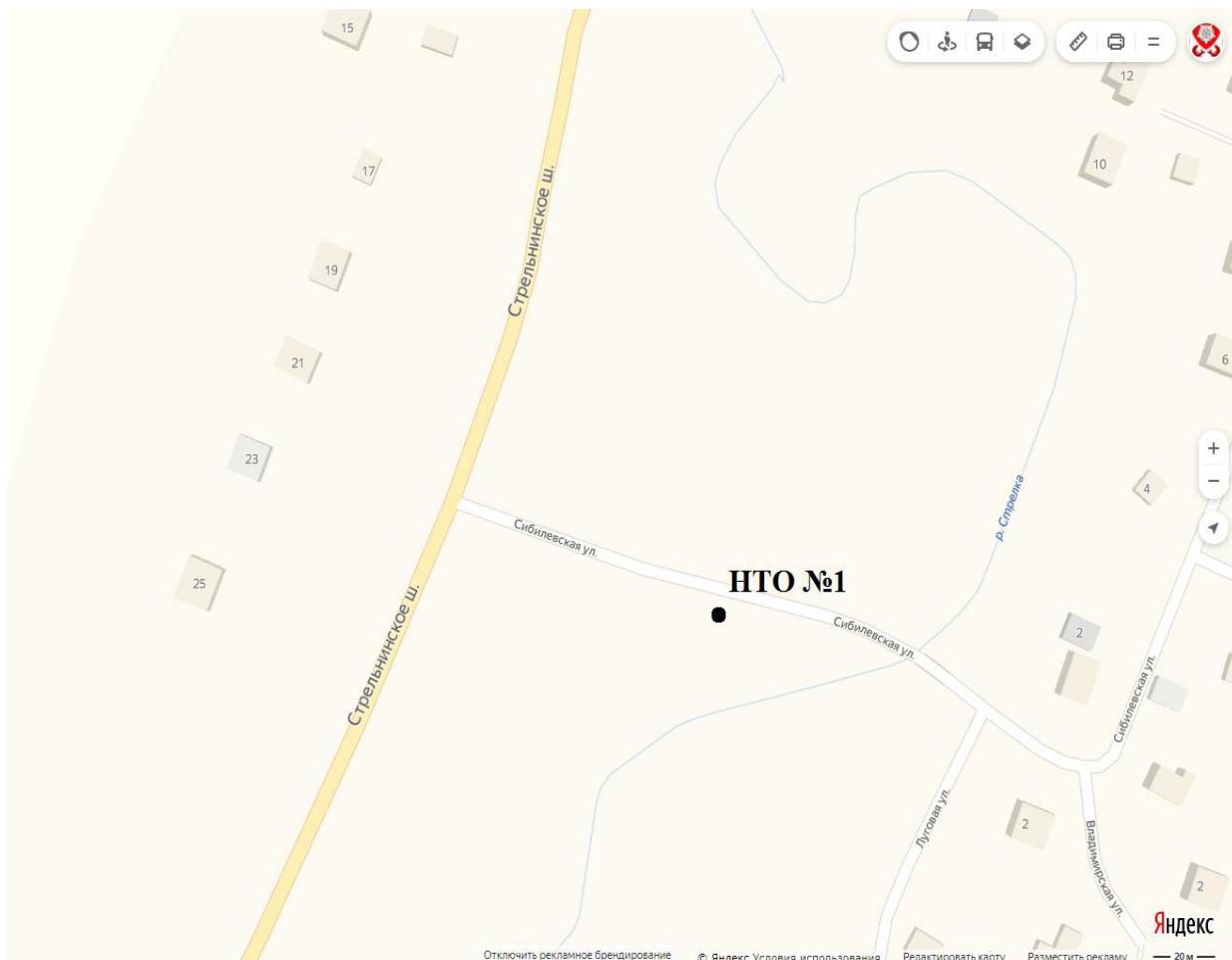
М.М. Дзейгов

Исп. Михайлова В.А.

Тел.8(81376)72-224

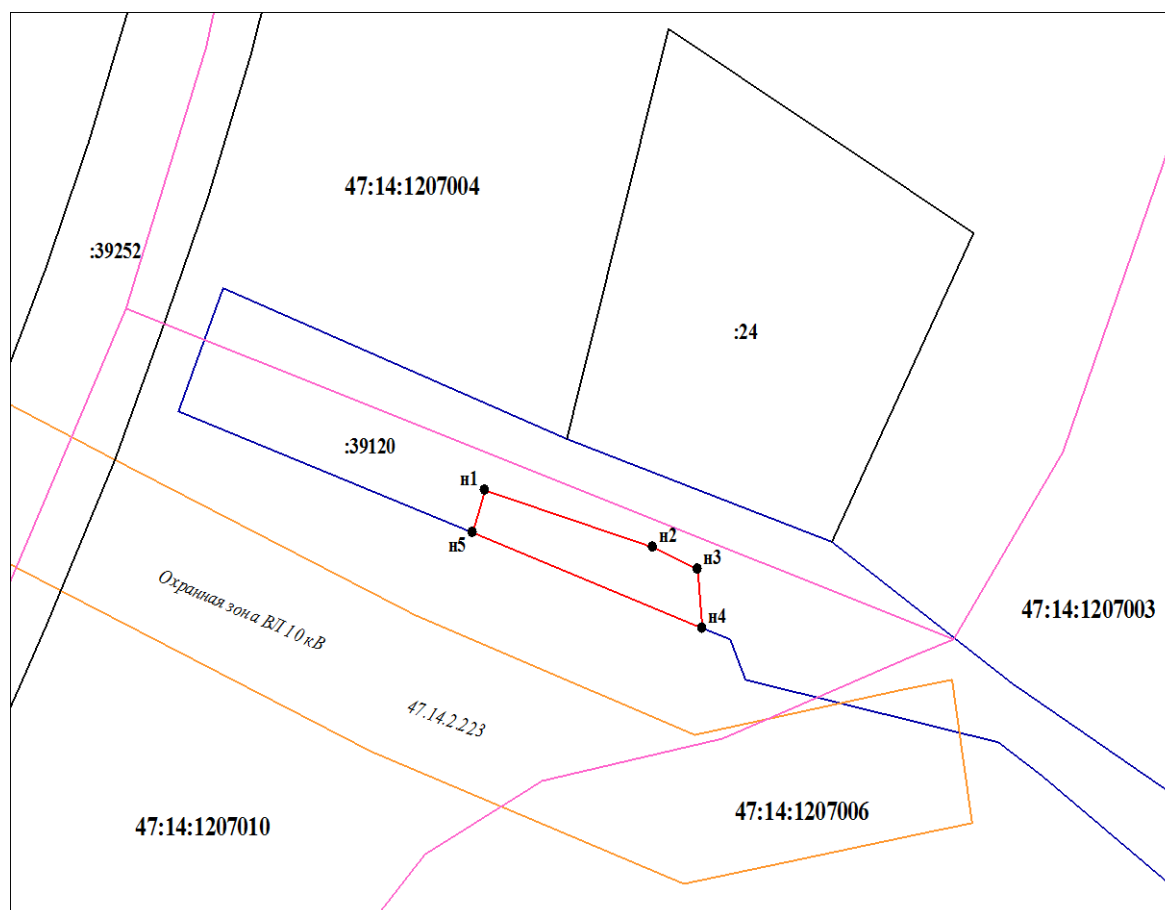
	шоссе д.46										
7	п. Ропша, у д.2/38		30 м ²								
8	д. Глядино, у автобусной разворотной площадки		200 м ²								
9	д. Большие Горки, напротив д.46		200 м ²								

**Схема размещения НТО №1
д. Олики, ул. Сибилевская
(графическая часть)**



**Схема расположения земельного участка под НТО №1 на кадастровом плане
территории
д. Олики, ул. Сибилевская
(графическая часть)**

Площадь земельного участка **200 кв.м.**

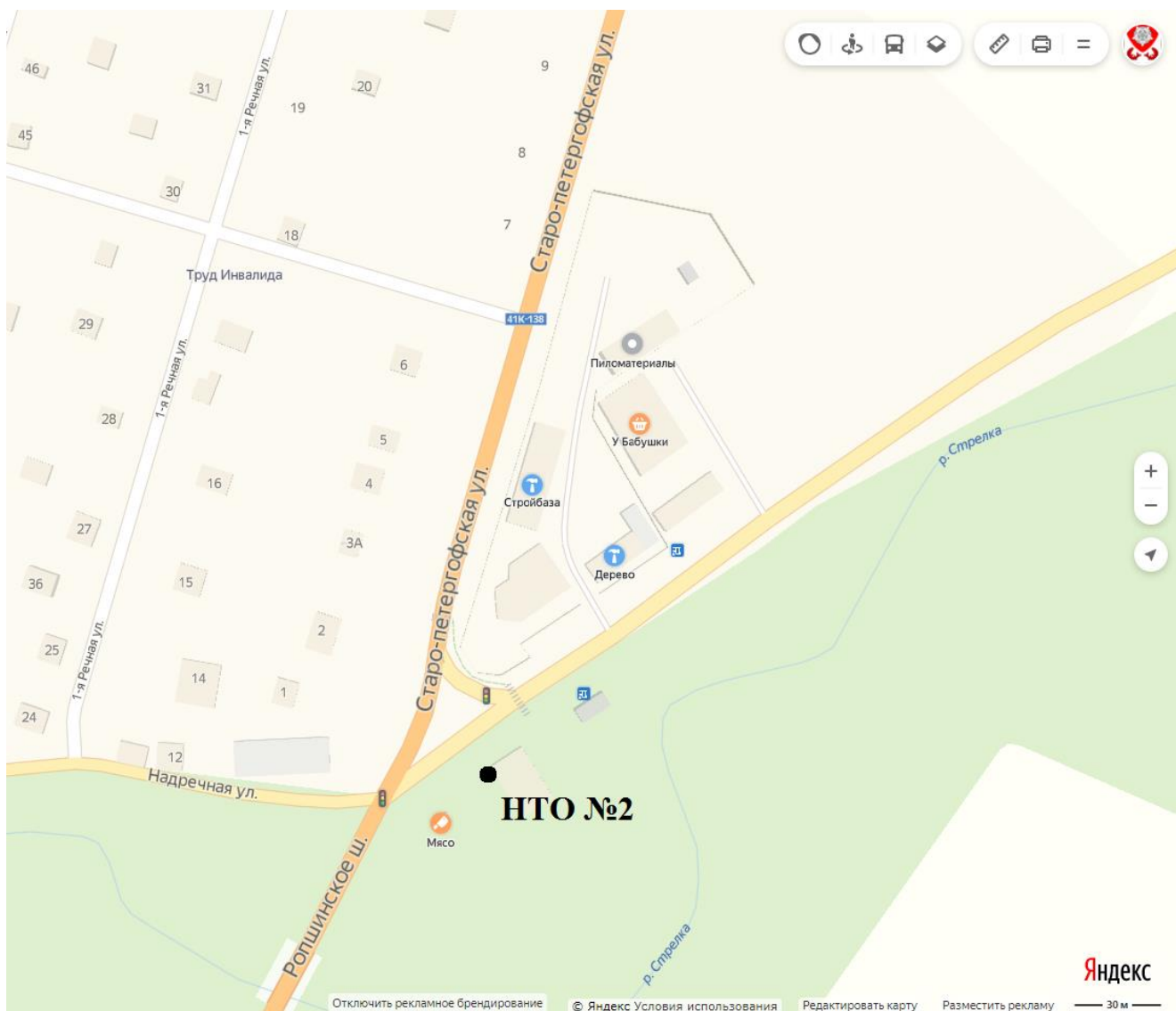


Масштаб 1:1000

Условные обозначения и знаки для оформления графической части:

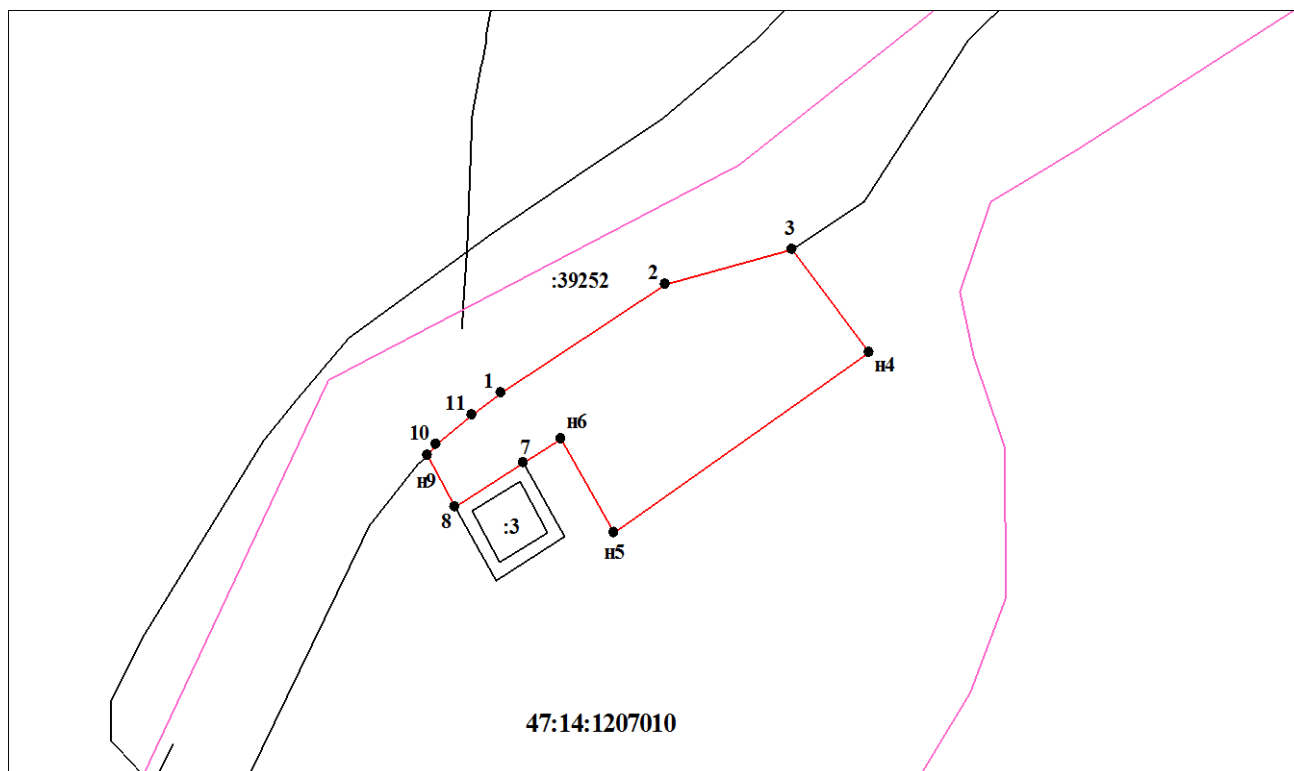
	- образуемая граница земельного участка
	- существующие границы земельных участков
	- существующая граница исходного земельного участка
	- характерная точка границы образуемого земельного участка и ее номер
	- кадастровый номер существующего земельного участка
	- граница кадастрового квартала
	- граница зон с особым режимом использования территории
	- номер кадастрового квартала

**Схема размещения НТО №2
д. Олики, Транспортный тупик (ранее у массива Новая Ропша)
(графическая часть)**



**Схема расположения земельного участка под НТО №2 на кадастровом плане
территории
д. Олики, Транспортный тупик (ранее У массива Новая Ропша)
(графическая часть)**

Площадь земельного участка **350 кв.м.**

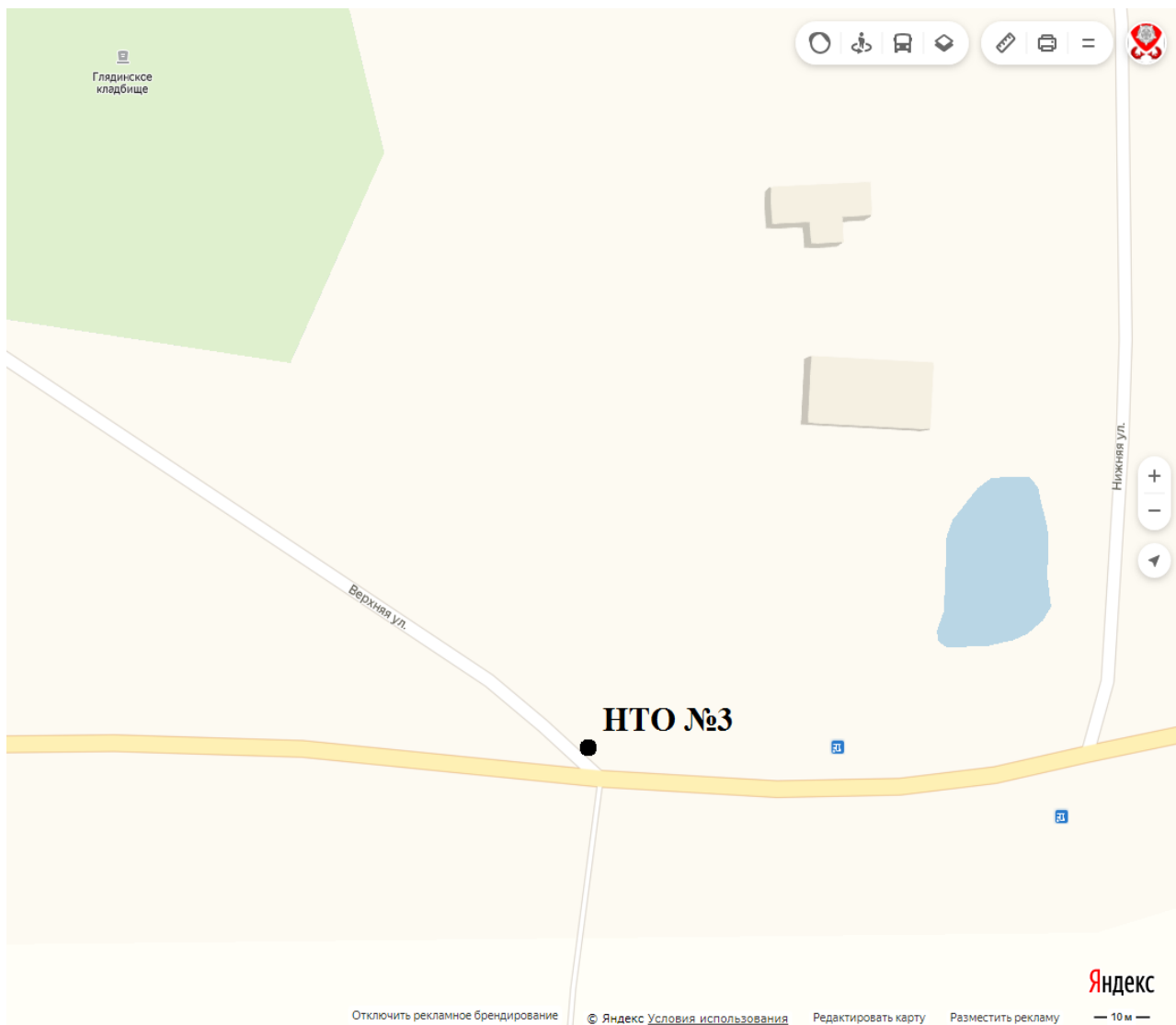


Масштаб 1:1000

Условные обозначения и знаки для оформления графической части:

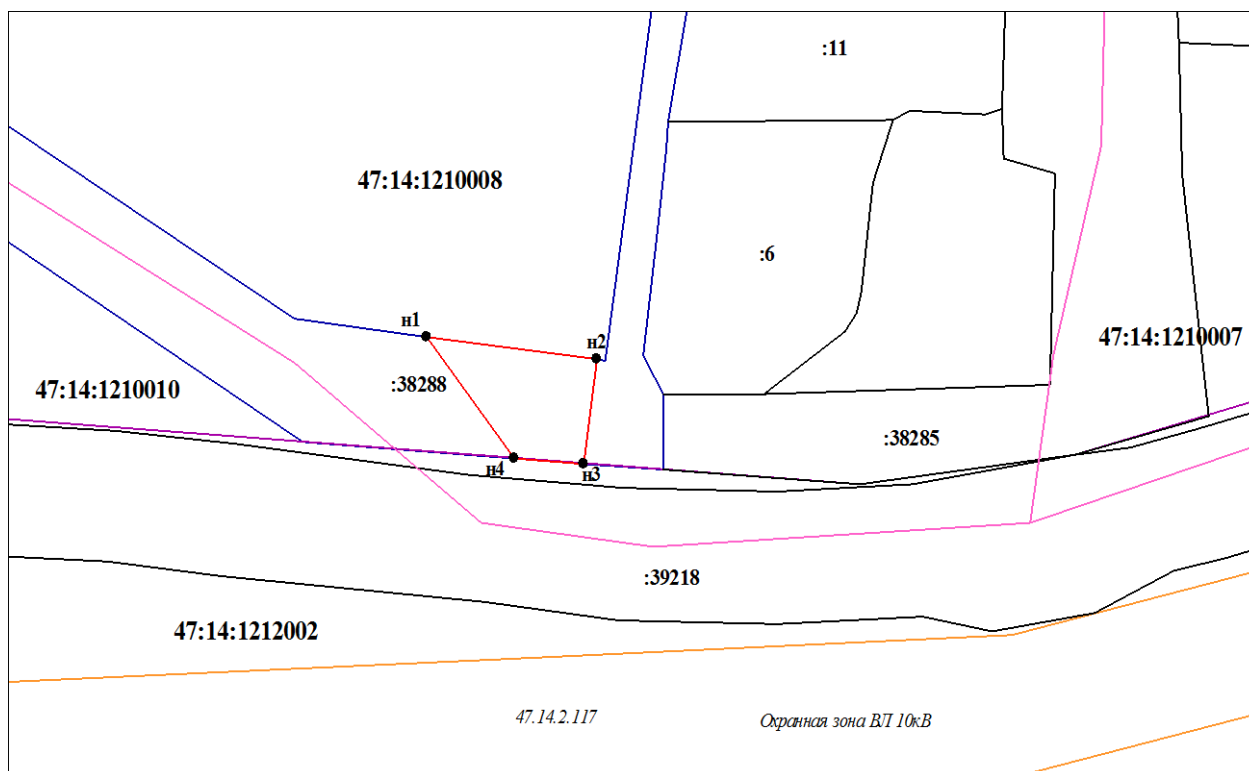
	- образуемая граница земельного участка
	- существующие границы земельных участков
	- граница кадастрового квартала
●н1	- характерная точка границы образуемого земельного участка и ее номер
:3	- кадастровый номер существующего земельного участка
47:14:1207010	- номер кадастрового квартала

**Схема размещения НТО №3
д. Глядино, ул. Верхняя
(графическая часть)**











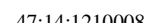
**Схема расположения земельного участка под НТО №3 на кадастровом плане
территории
д. Глядино, ул. Верхняя
(графическая часть)**

Площадь земельного участка **200 кв.м.**

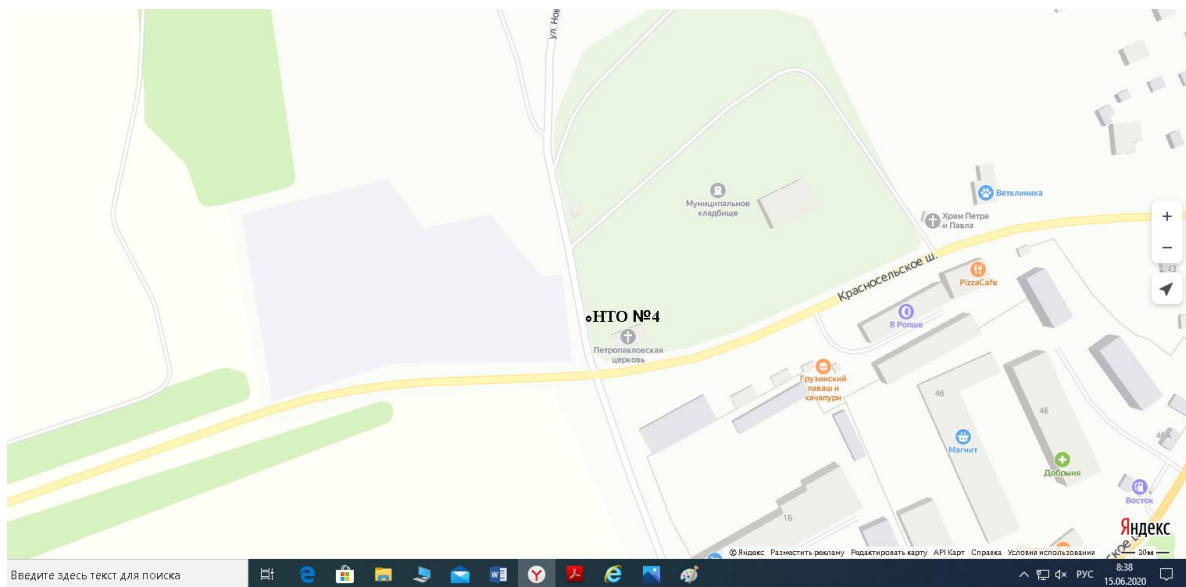


Масштаб 1:1000

Условные обозначения и знаки для оформления графической части:

-  - образуемая граница земельного участка
-  - существующие границы земельных участков
-  - существующая граница исходного земельного участка
-  - граница кадастрового квартала
-  - граница населенного пункта
-  - граница зон с особым режимом использования территории
-  - характерная точка границы образуемого земельного участка и ее номер
-  - кадастровый номер существующего земельного участка
-  - номер кадастрового квартала

**Схема размещения НТО №4
п. Ропша, ул. Новостроек (графическая часть)**



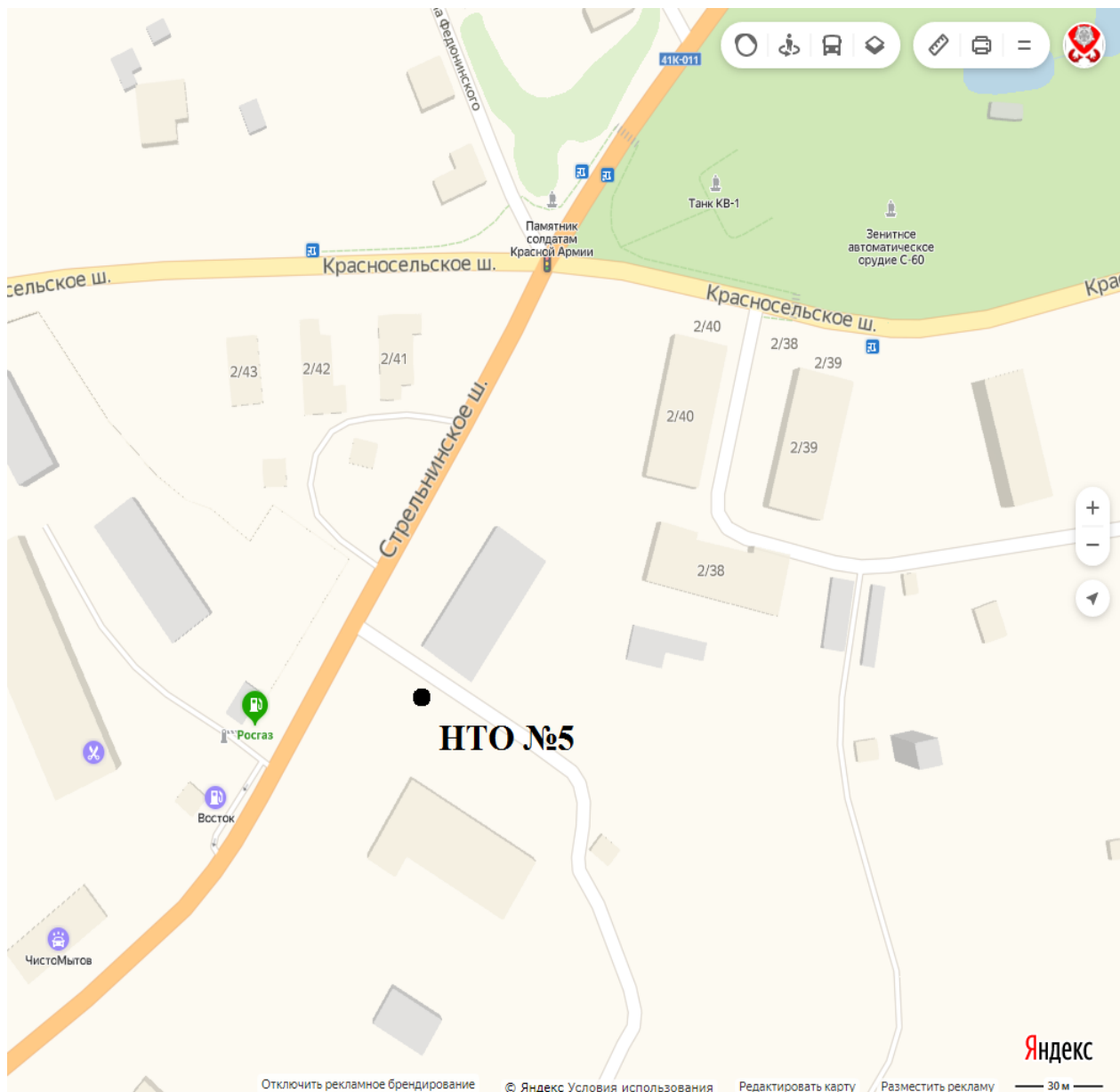
**Схема расположения земельного участка под НТО № 4 на кадастровом плане
территории**

п. Ропша, ул. Новостроек (графическая часть)

Площадь земельного участка 42,66 кв.м.

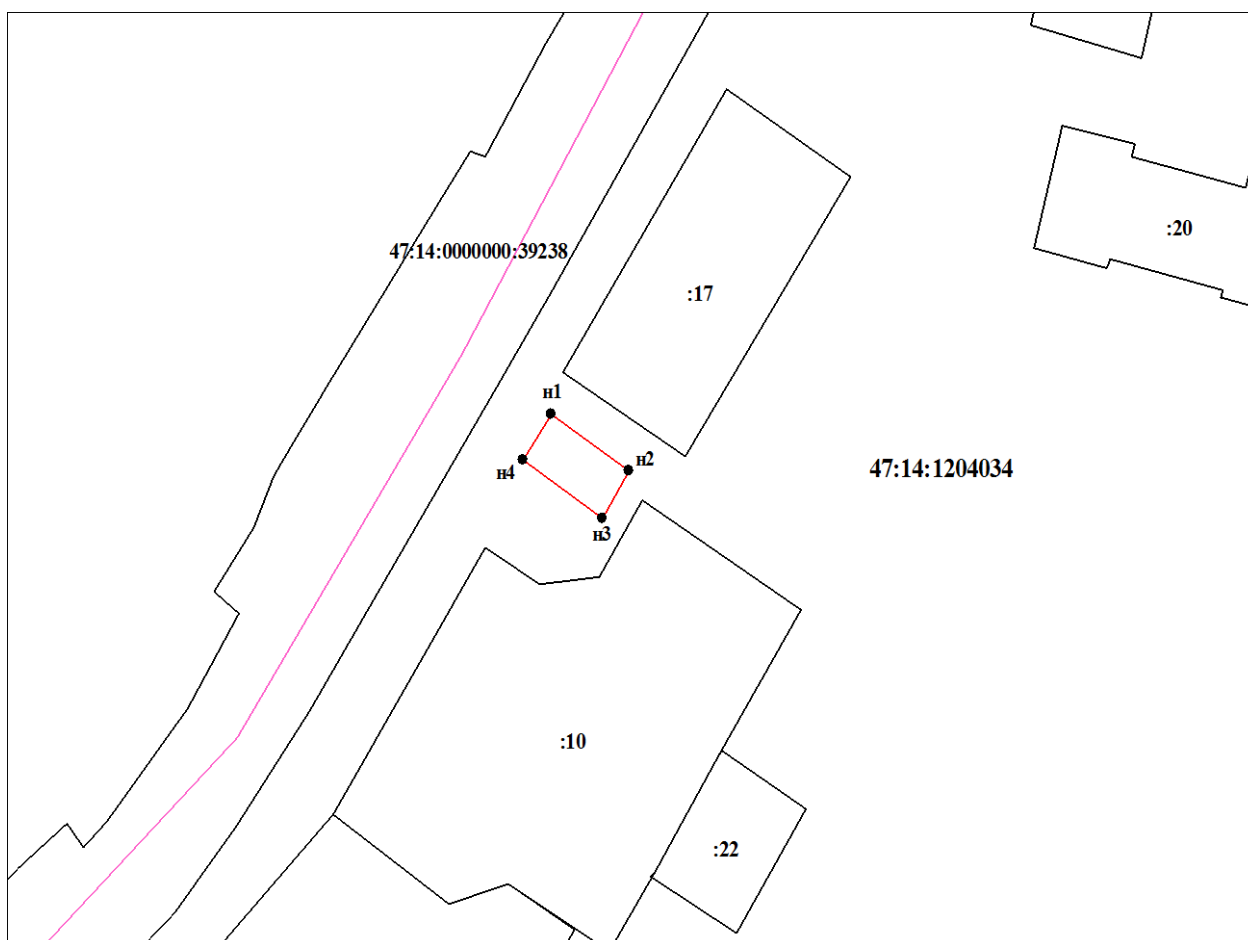


**Схема размещения НТО №5
п. Ропша, у здания по адресу Красносельское шоссе д.46
(графическая часть)**







**Схема расположения земельного участка под НТО №5 на кадастровом плане
территории
п. Ропша, у здания по адресу Красносельское шоссе д.46
(графическая часть)**

Площадь земельного участка **120 кв.м.**

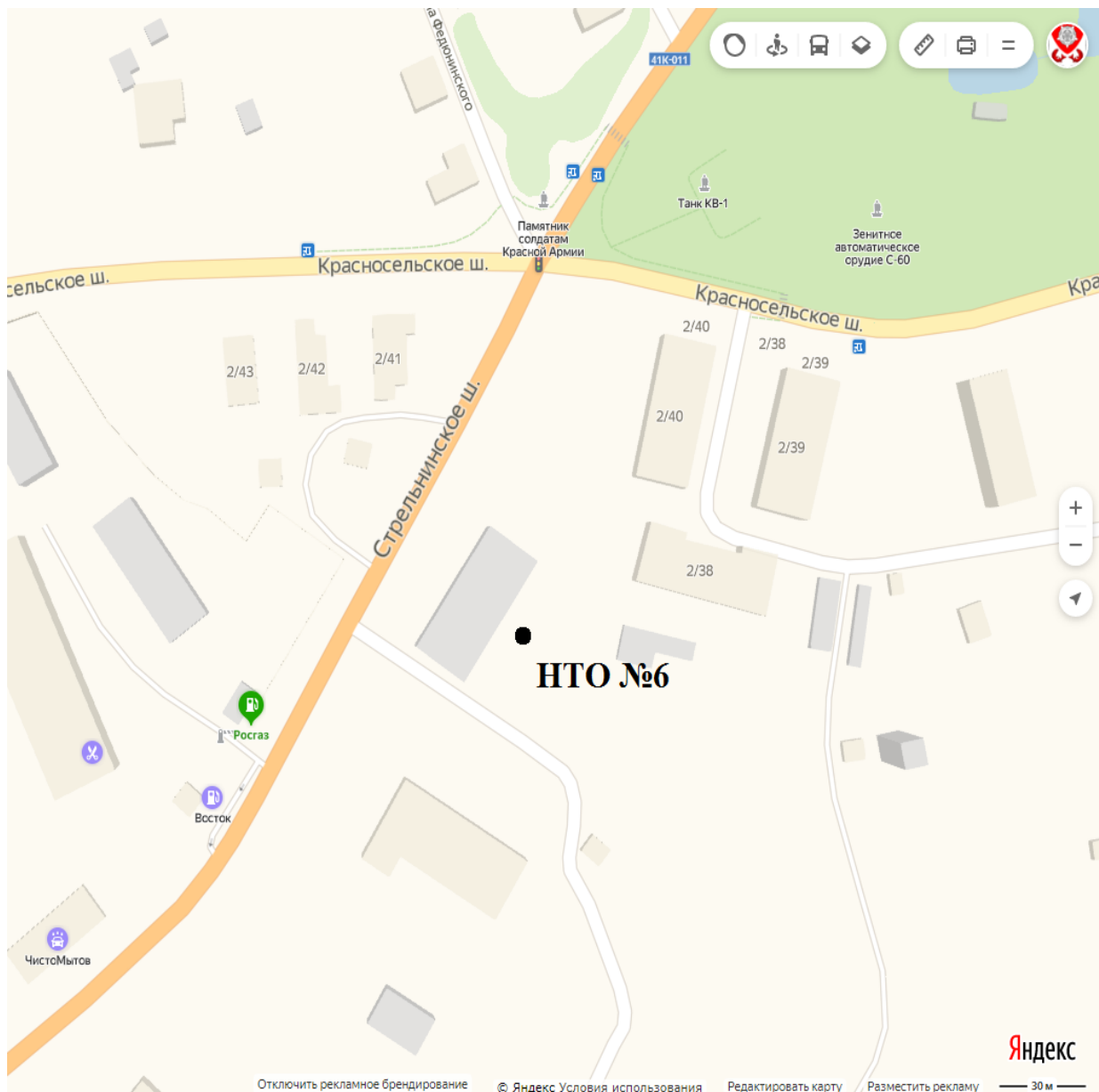


Масштаб 1:1000

Условные обозначения и знаки для оформления графической части:

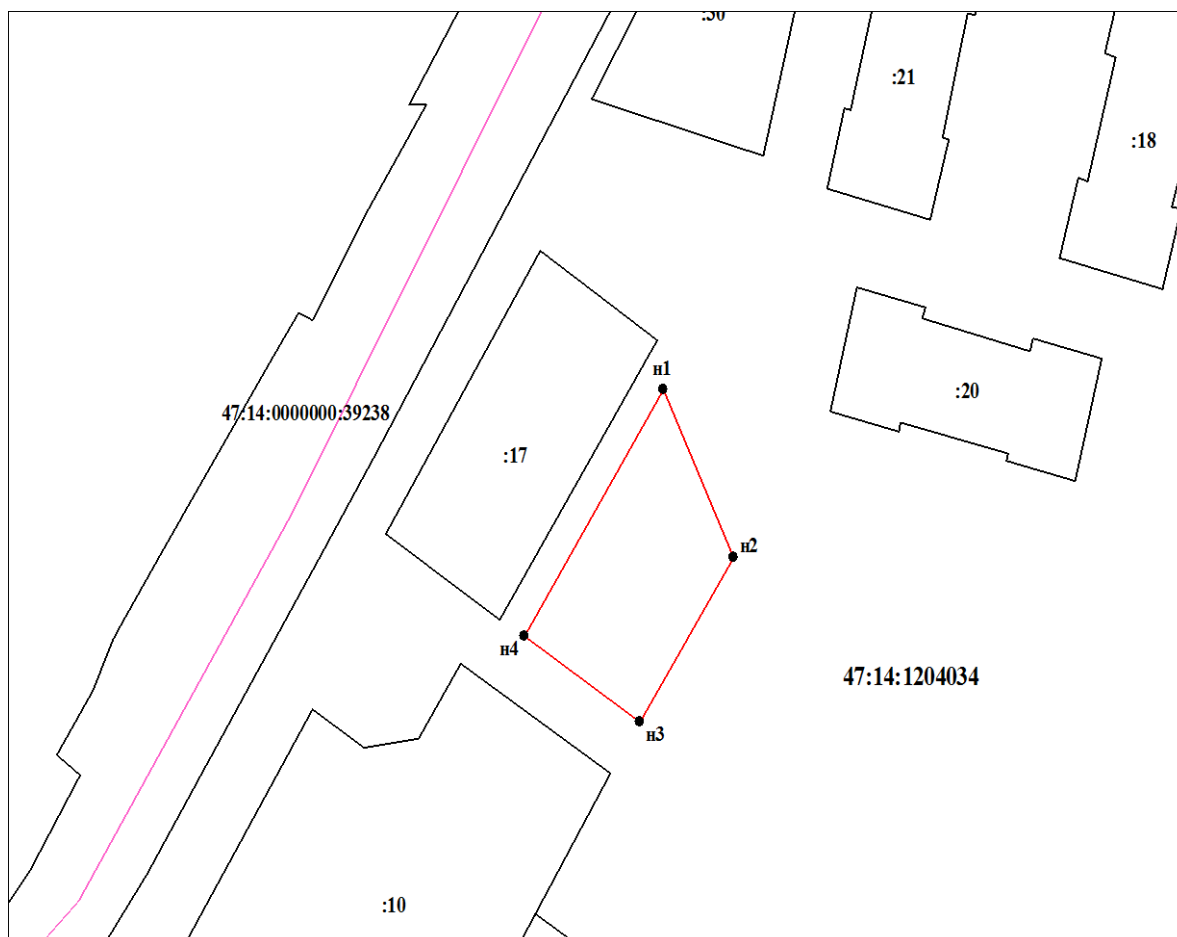
- | | |
|---|---|
|  | - образуемая граница земельного участка |
|  | - существующие границы земельных участков |
|  | - граница кадастрового квартала |
|  | - характерная точка границы образуемого земельного участка и ее номер |
| :17 | - кадастровый номер существующего земельного участка |
| 47:14:1204034 | - номер кадастрового квартала |

**Схема размещения НТО №6
п. Ропша, за зданием по адресу Красносельское шоссе д.46
(графическая часть)**



**Схема расположения земельного участка под НТО №6 на кадастровом плане
территории
п. Ропша, за зданием по адресу Красносельское шоссе д.46
(графическая часть)**

Площадь земельного участка **200 кв.м.**

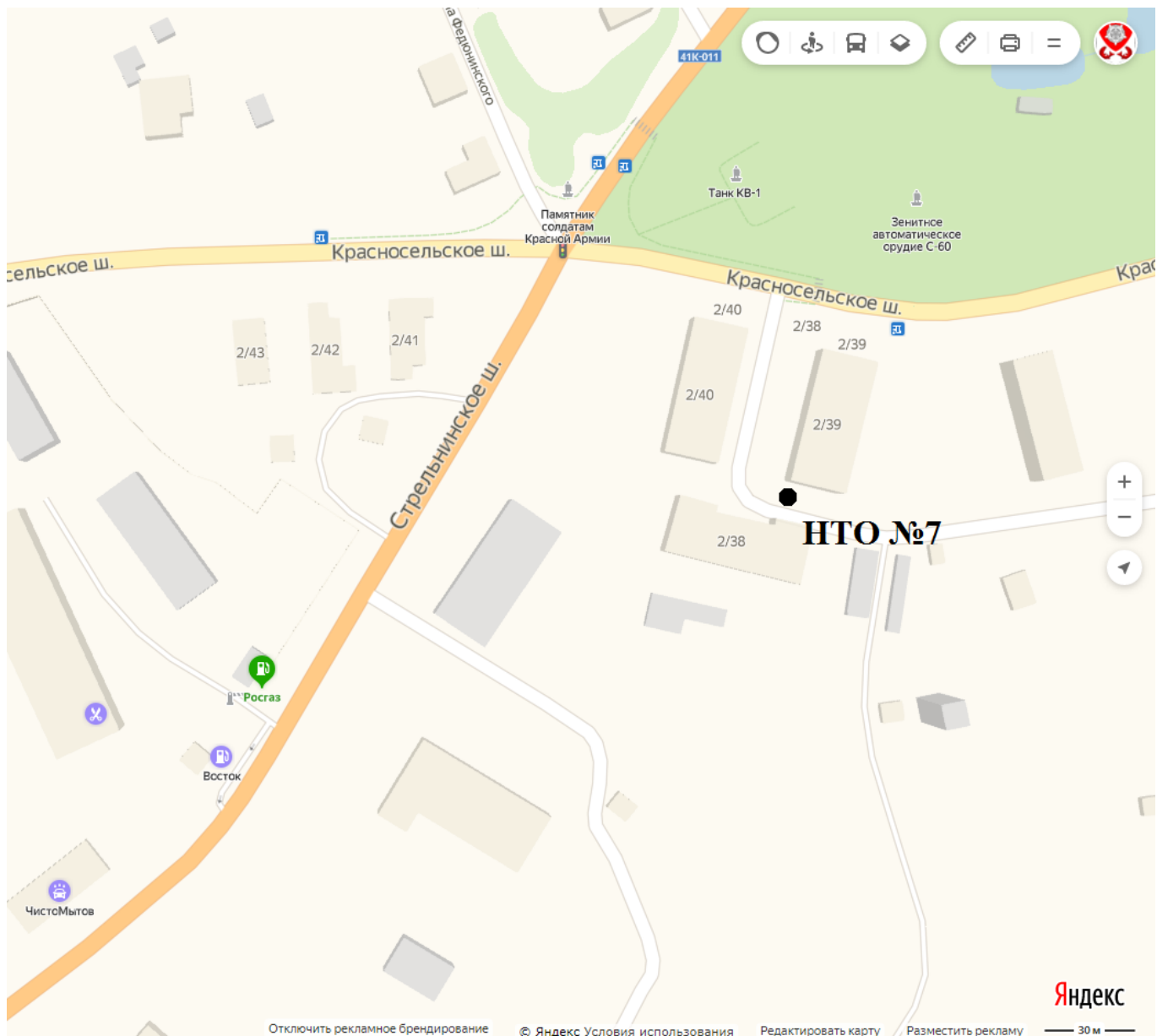


Масштаб 1:1000

Условные обозначения и знаки для оформления графической части:

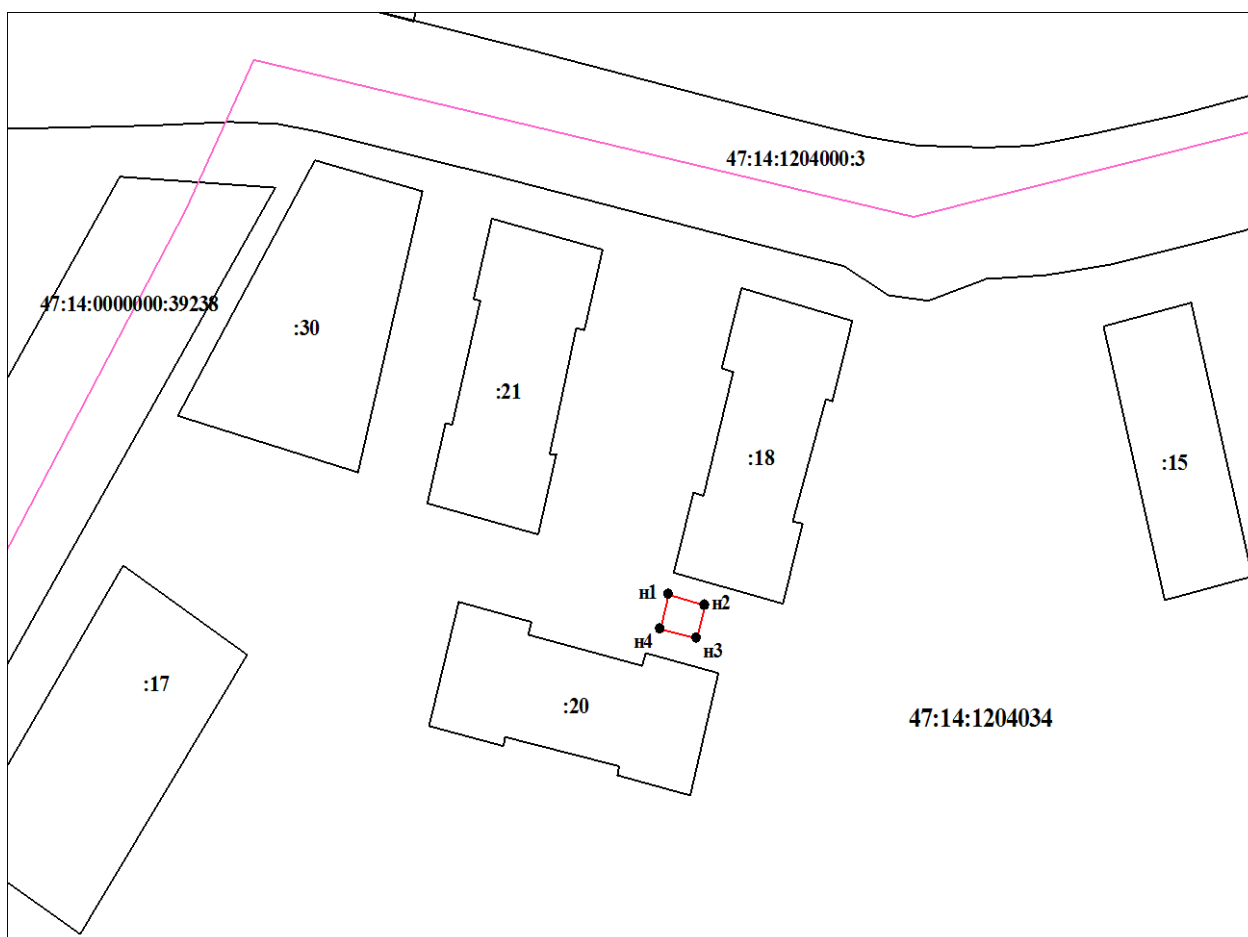
- | | |
|---------------|---|
| | - образуемая граница земельного участка |
| | - существующие границы земельных участков |
| | - граница кадастрового квартала |
| | - характерная точка границы образуемого земельного участка и ее номер |
| :17 | - кадастровый номер существующего земельного участка |
| 47:14:1204034 | - номер кадастрового квартала |

**Схема размещения НТО №7
п. Ропша, у д.2/38
(графическая часть)**



**Схема расположения земельного участка под НТО №7 на кадастровом плане
территории
п. Ропша, у д.2/38
(графическая часть)**

Площадь земельного участка **30 кв.м.**



Масштаб 1:1000

Условные обозначения и знаки для оформления графической части:

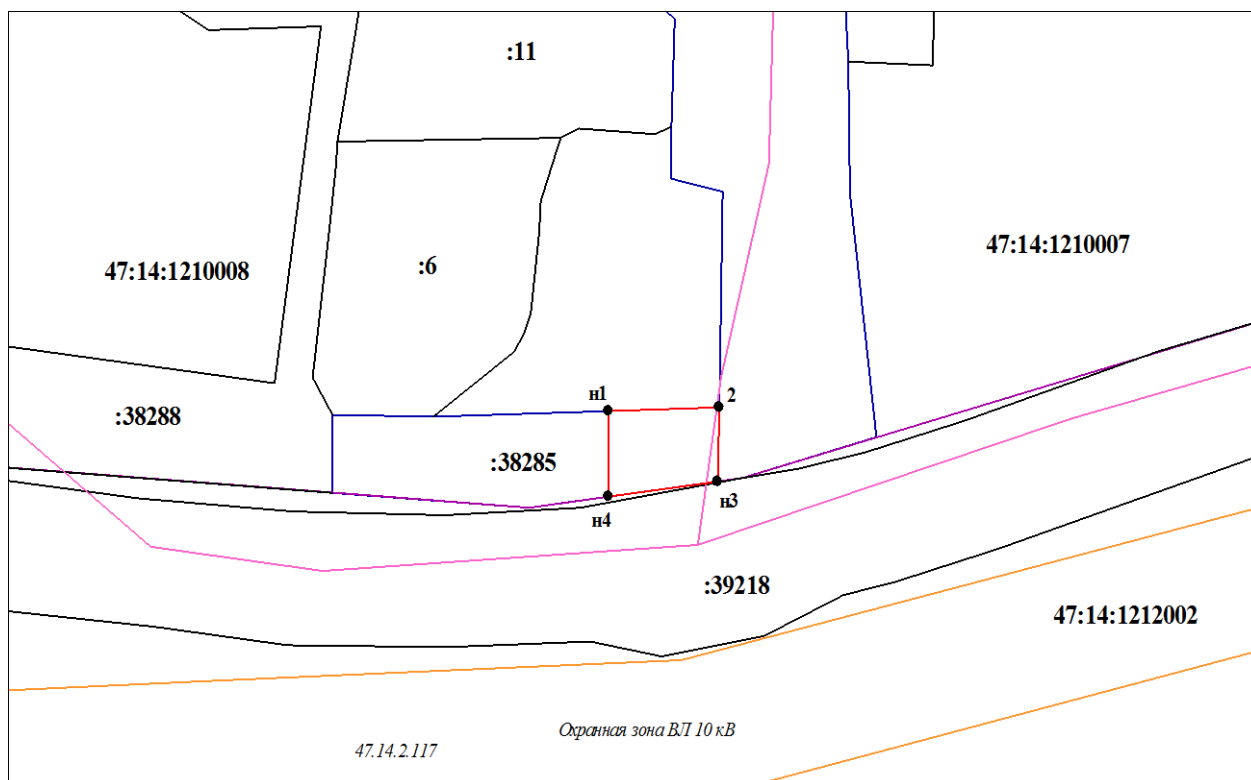
- | | |
|---------------|---|
| | - образуемая граница земельного участка |
| | - существующие границы земельных участков |
| | - граница кадастрового квартала |
| ●n1 | - характерная точка границы образуемого земельного участка и ее номер |
| :17 | - кадастровый номер существующего земельного участка |
| 47:14:1204034 | - номер кадастрового квартал |

**Схема размещения НТО №8
д. Глядино, у автобусной разворотной площадки
(графическая часть)**



**Схема расположения земельного участка под НТО №8 на кадастровом плане
территории
д. Глядино, у автобусной разворотной площадки
(графическая часть)**

Площадь земельного участка **200 кв.м.**



Масштаб 1:1000

Условные обозначения и знаки для оформления графической части:

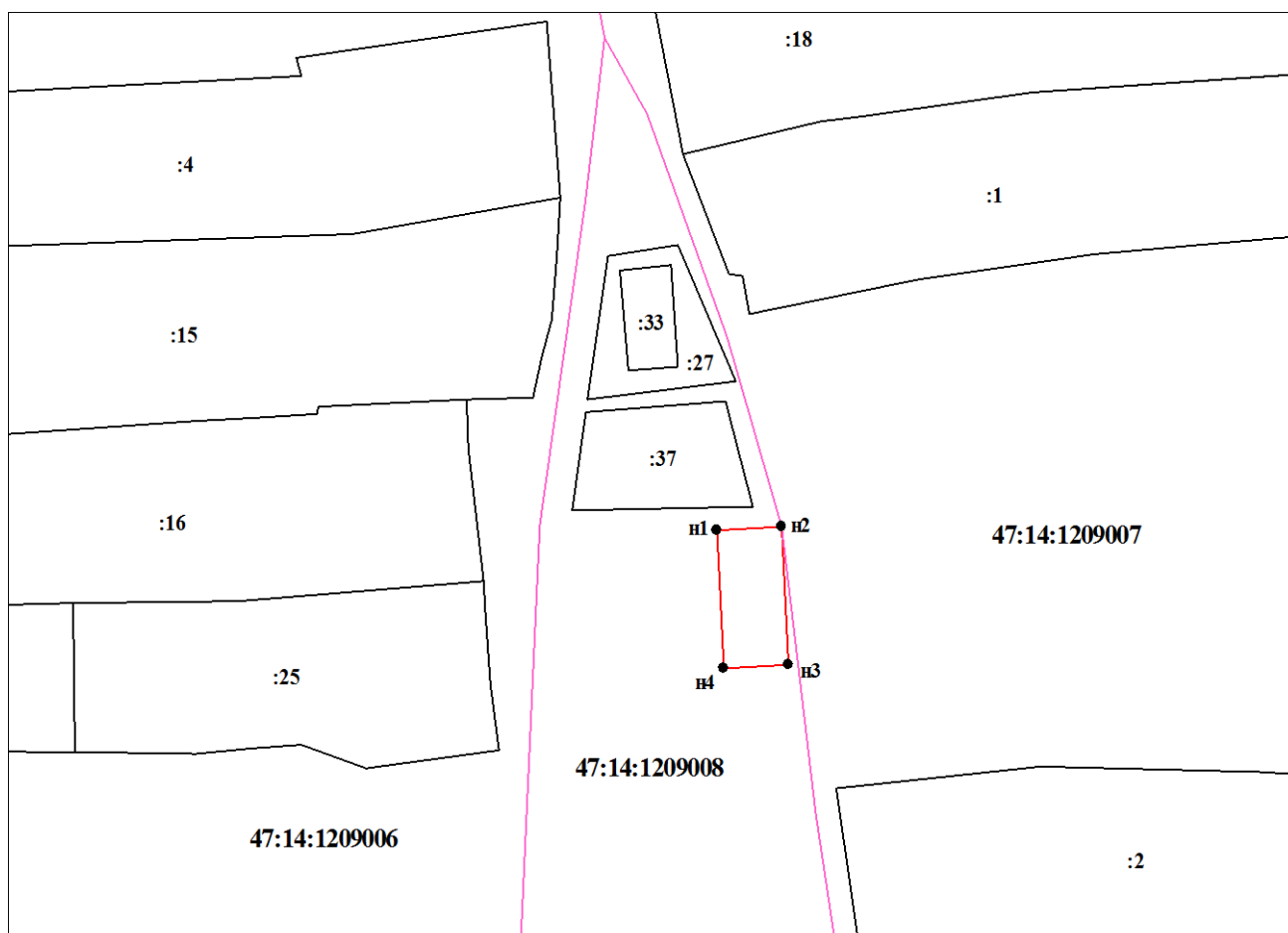
- | | |
|--|---|
| | - образуемая граница земельного участка |
| | - существующие границы земельных участков |
| | - существующая граница исходного земельного участка |
| | - граница кадастрового квартала |
| | - граница населенного пункта |
| | - граница зон с особым режимом использования территории |
| | - характерная точка границы образуемого земельного участка и ее номер |
| | - кадастровый номер существующего земельного участка |
| | - номер кадастрового квартала |

**Схема размещения НТО №9
д. Большие Горки, напротив д.46
(графическая часть)**







**Схема расположения земельного участка под НТО №9 на кадастровом плане
территории
д. Большие Горки, напротив д.46
(графическая часть)**

Площадь земельного участка **200 кв.м.**



Масштаб 1:1000

Условные обозначения и знаки для оформления графической части:

-  - образуемая граница земельного участка
-  - существующие границы земельных участков
-  - граница кадастрового квартала
-  - характерная точка границы образуемого земельного участка и ее номер
- :33 - кадастровый номер существующего земельного участка
- 47:14:1209008 - номер кадастрового квартала