



**МЕСТНАЯ АДМИНИСТРАЦИЯ
МО РОПШИНСКОЕ СЕЛЬСКОЕ ПОСЕЛЕНИЕ
МО ЛОМОНОСОВСКОГО МУНИЦИПАЛЬНОГО РАЙОНА
ЛЕНИНГРАДСКОЙ ОБЛАСТИ**

П О С Т А Н О В Л Е Н И Е

№ 684

от 30.12.2019 г.

**Об утверждении схемы размещения
нестационарных торговых объектов
на территории муниципальных образований
Ропшинского сельского поселения**

Руководствуясь Федеральным законом от 06.10.2003г. № 131-ФЗ "Об общих принципах организации местного самоуправления в Российской Федерации", Приказом Комитета по развитию малого, среднего бизнеса и потребительского рынка Ленинградской области от 12.03.2019г. № 4 «О порядке разработки и утверждения схем размещения нестационарных торговых объектов на территории муниципальных образований Ленинградской области», Постановлением местной администрации Ропшинского сельского поселения от 13.08.2019г. №411 «Об утверждении Порядка разработки и утверждения схем размещения нестационарных торговых объектов на территории муниципального образования Ропшинское сельское поселение муниципального образования Ломоносовского муниципального района Ленинградской области», представлением Прокуратуры Ломоносовского района № 7-47-2019 от 18.11.2019г. и Протоколом Заседания комиссии по вопросам размещения (установки) и эксплуатации временных нестационарных торговых объектов на территории МО Ропшинское сельское поселение № 07 от 06.12.2019г., местная администрация МО Ропшинское сельское поселение

ПОСТАНОВЛЯЕТ:

1. Утвердить схему размещения нестационарных торговых объектов на территории муниципальных образований Ропшинского сельского поселения, согласно Приложению.
2. Постановление местной администрации МО Ропшинское сельское поселение № 419 от 16.08.2019г. «Об утверждении схемы размещения нестационарных торговых объектов на территории муниципальных образований Ропшинского сельского поселения» считать утратившим силу.
3. Настоящее постановление вступает в силу с момента его обнародования на официальном сайте муниципального образования Ропшинское сельское поселение www.официальнаяропша.рф в информационно-телекоммуникационной сети «Интернет».
4. Направить копию настоящего постановления в Комитет по развитию малого, среднего и потребительского рынка Ленинградской области в течение семи рабочих дней со дня утверждения.
5. Контроль за исполнением настоящего постановления оставляю за собой.

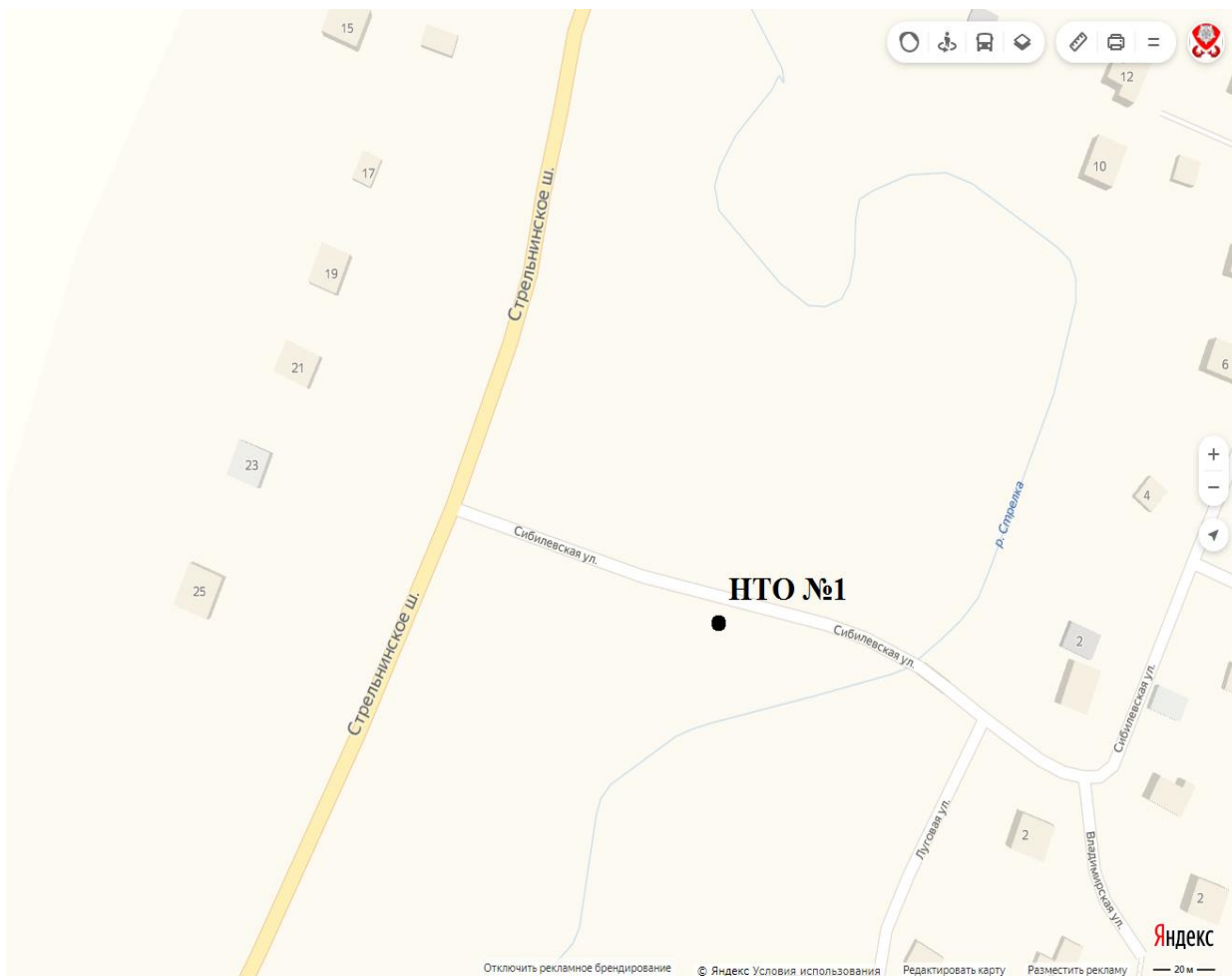
Глава местной администрации

МО Ропшинское сельское поселение

М.М. Дзейгов

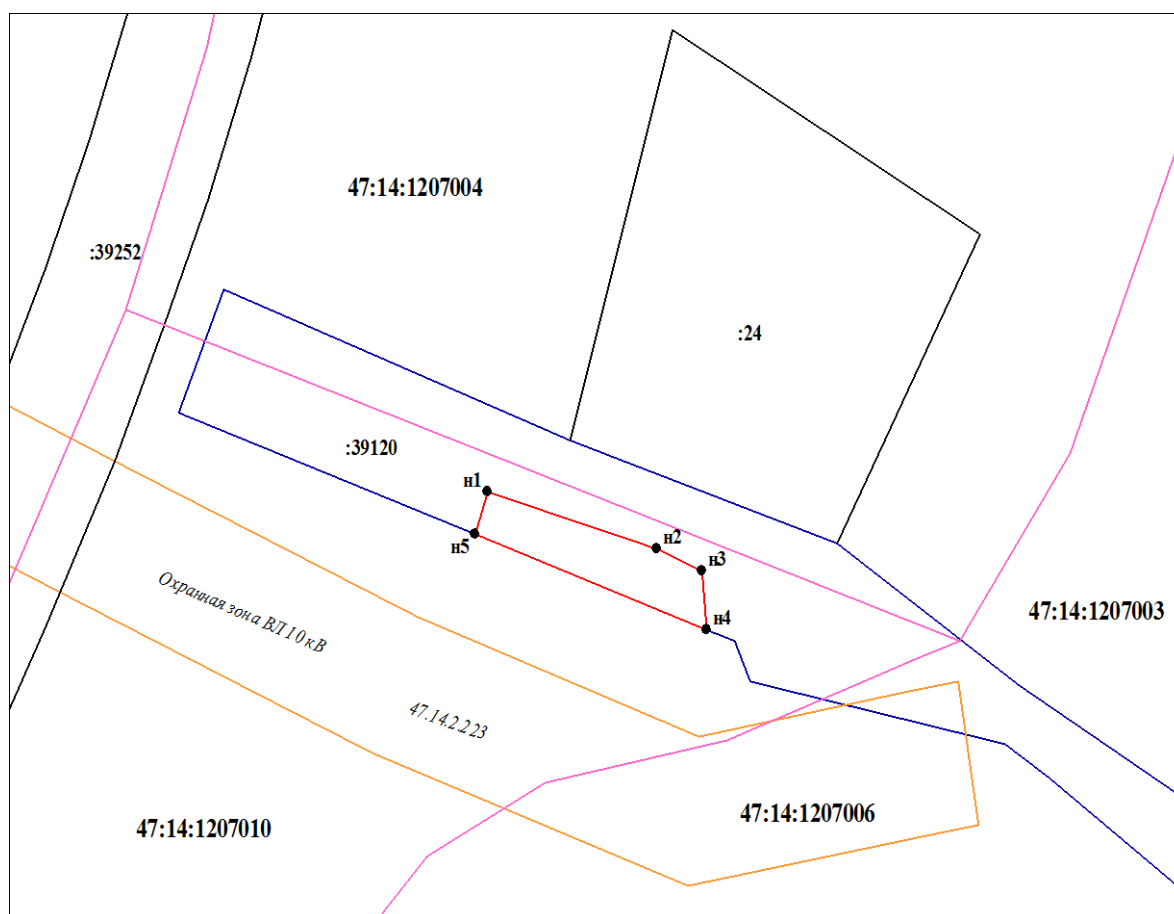
	(напротив дворца у ул. Арнольда)										
5	п. Ропша, у здания по адресу Красносельское шоссе д.46		120 м ²								
6	П.Ропша, за зданием по адресу Красносельское шоссе д.46		200 м ²								
7	п. Ропша, у д.2/38		30 м ²								
8	д.Глядино, у автобусной разворотной площадки		200 м ²								
9	д.Большие Горки, напротив д.46		200 м ²								
10	д.Яльгелево, бульвар Культуры (напротив МКУ «Культурно спортивный центр» слева)		52 м ²								
11	д.Яльгелево, бульвар Культуры (напротив МКУ «Культурно спортивный центр» справа)		52 м ²								
12.	п. Ропша, ул. Новостроек		40 м ²								

**Схема размещения НТО №1
д. Олики, ул. Сибилевская
(графическая часть)**



**Схема расположения земельного участка под НТО №1 на кадастровом плане
территории
д. Олики, ул. Сибилевская
(графическая часть)**

Площадь земельного участка **200 кв.м.**

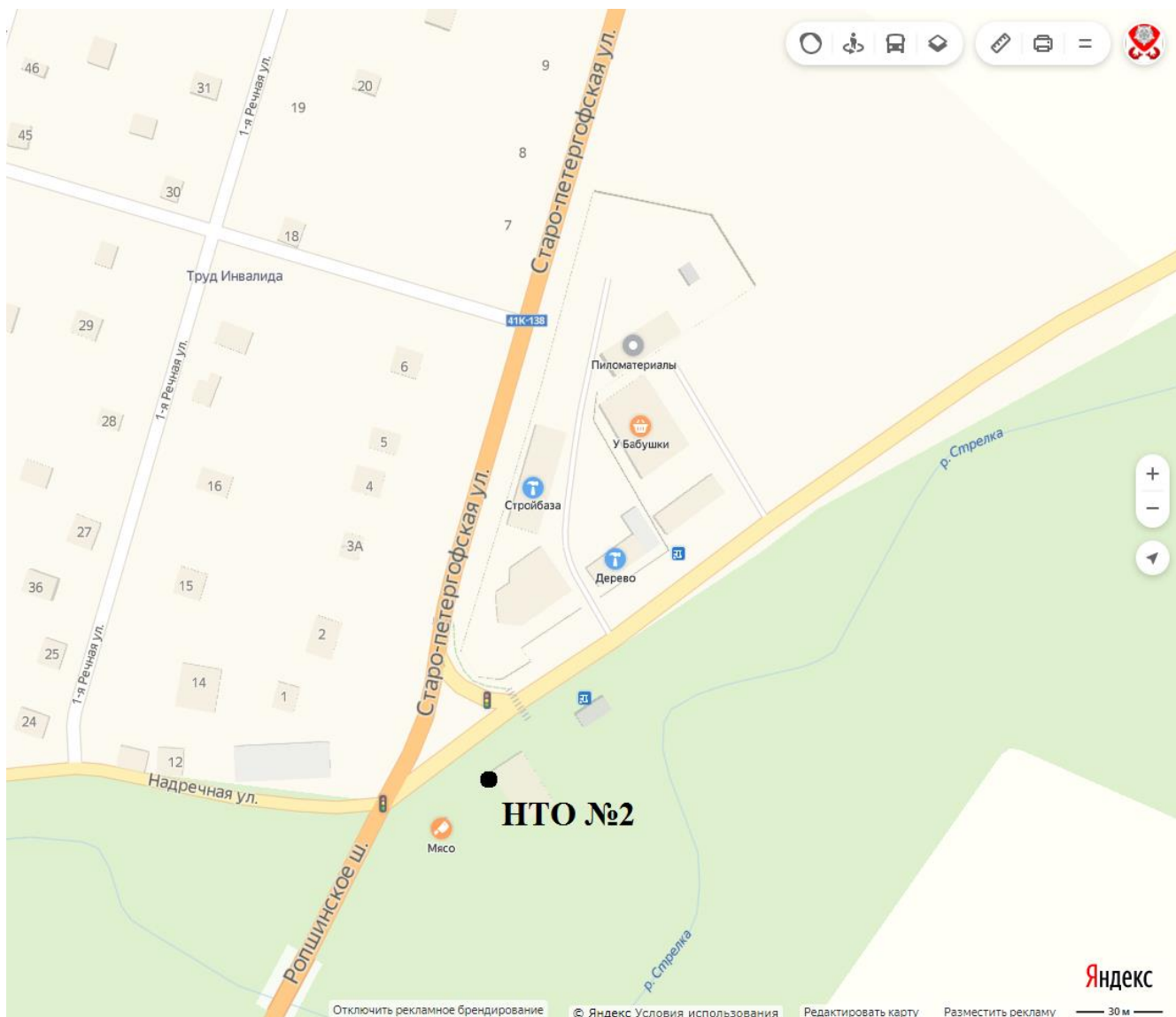


Масштаб 1:1000

Условные обозначения и знаки для оформления графической части:

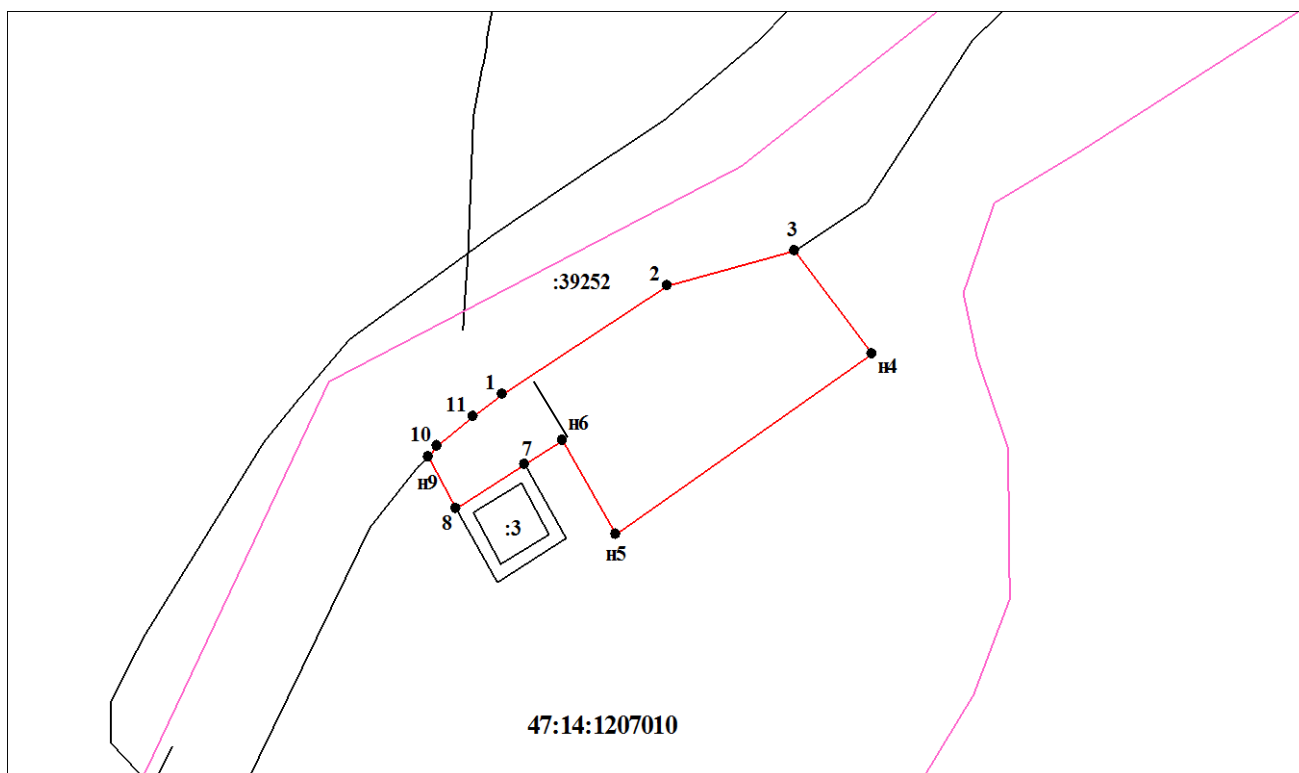
- | | |
|---------------|-----------------------------------------------------------------------|
| | - образуемая граница земельного участка |
| | - существующие границы земельных участков |
| | - существующая граница исходного земельного участка |
| ● n1 | - характерная точка границы образуемого земельного участка и ее номер |
| :39120 | - кадастровый номер существующего земельного участка |
| | - граница кадастрового квартала |
| | - граница зон с особым режимом использования территории |
| 47:14:1207010 | - номер кадастрового квартала |

**Схема размещения НТО №2
д. Олики, Транспортный тупик (ранее У массива Новая Ропша)
(графическая часть)**



**Схема расположения земельного участка под НТО №2 на кадастровом плане
территории
д.Олики, Транспортный тупик (ранее У массива Новая Ропша)
(графическая часть)**

Площадь земельного участка **350 кв.м.**

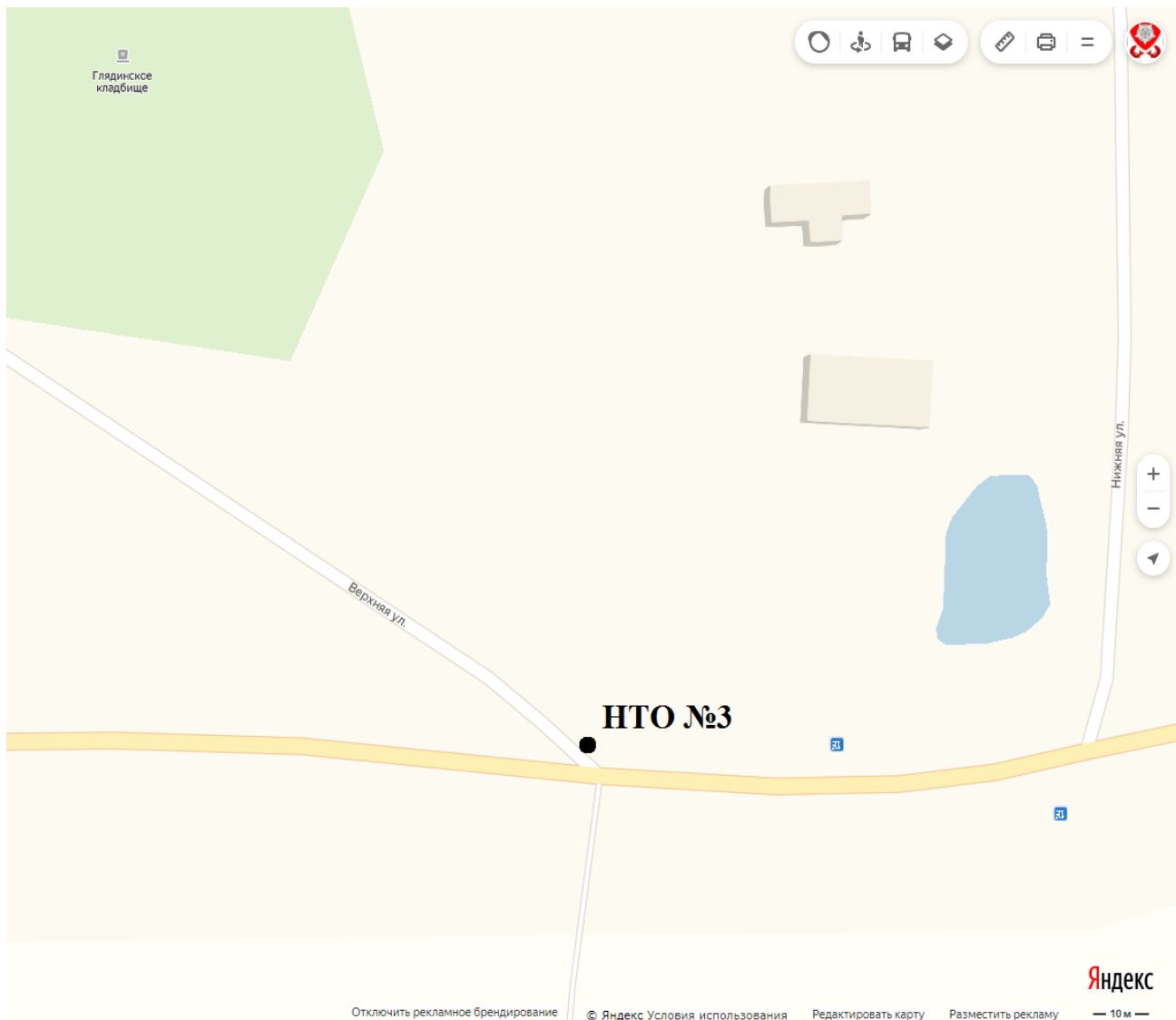


Масштаб 1:1000

Условные обозначения и знаки для оформления графической части:

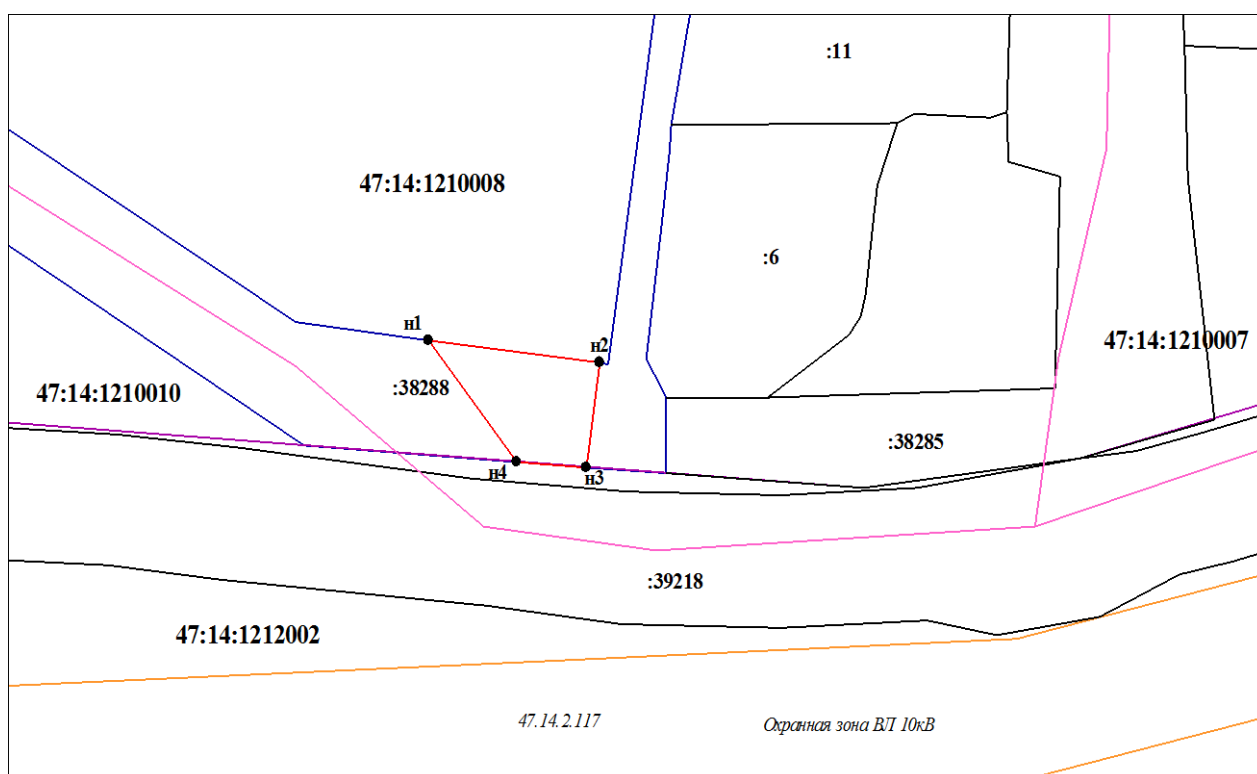
	- образуемая граница земельного участка
	- существующие границы земельных участков
	- граница кадастрового квартала
●n1	- характерная точка границы образуемого земельного участка и ее номер
:3	- кадастровый номер существующего земельного участка
47:14:1207010	- номер кадастрового квартала

**Схема размещения НТО №3
д. Глядино, ул. Верхняя
(графическая часть)**



**Схема расположения земельного участка под НТО №3 на кадастровом плане
территории
д. Глядино, ул. Верхняя
(графическая часть)**

Площадь земельного участка **200 кв.м.**

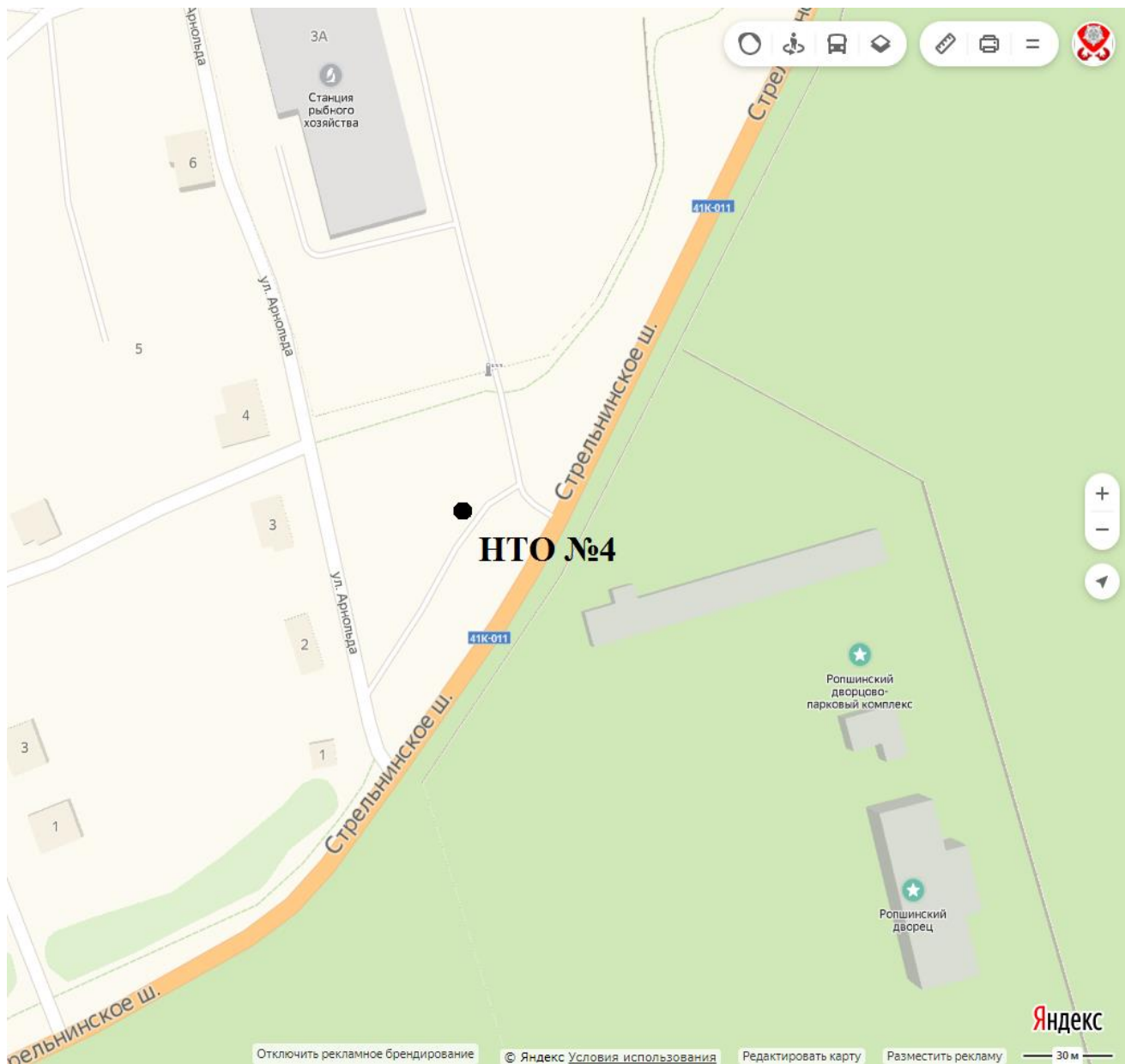


Масштаб 1:1000

Условные обозначения и знаки для оформления графической части:

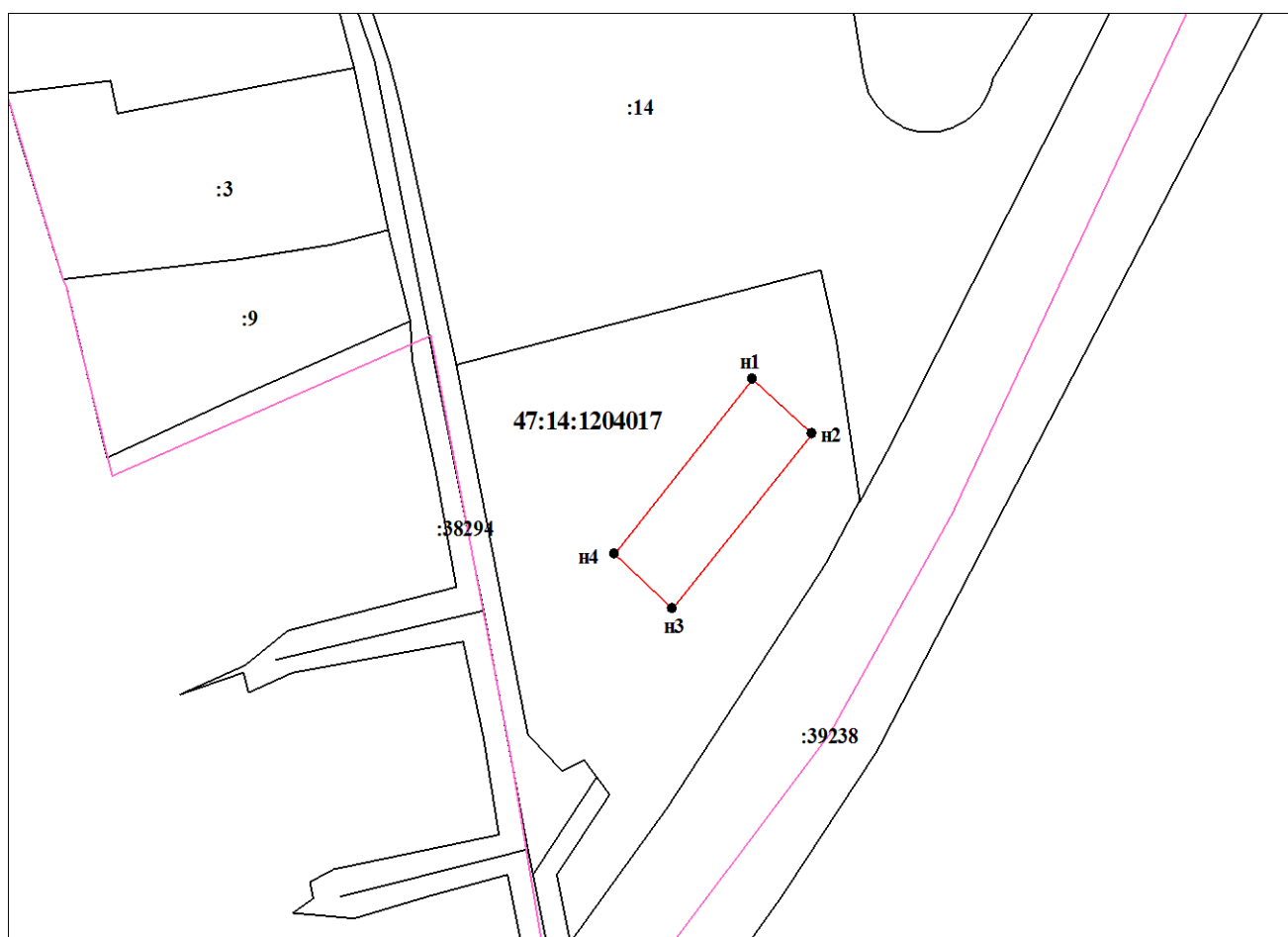
- | | |
|---------------|-----------------------------------------------------------------------|
| | - образуемая граница земельного участка |
| | - существующие границы земельных участков |
| | - существующая граница исходного земельного участка |
| | - граница кадастрового квартала |
| | - граница населенного пункта |
| | - граница зон с особым режимом использования территории |
| | - характерная точка границы образуемого земельного участка и ее номер |
| :38288 | - кадастровый номер существующего земельного участка |
| 47:14:1210008 | - номер кадастрового квартала |

**Схема размещения НТО №4
п. Ропша, Стрельнинское ш. (напротив дворца у ул. Арнольда)
(графическая часть)**



**Схема расположения земельного участка под НТО №4 на кадастровом плане
территории
п. Ропша, Стрельнинское ш. (напротив дворца у ул. Арнольда)
(графическая часть)**

Площадь земельного участка **200 кв.м.**

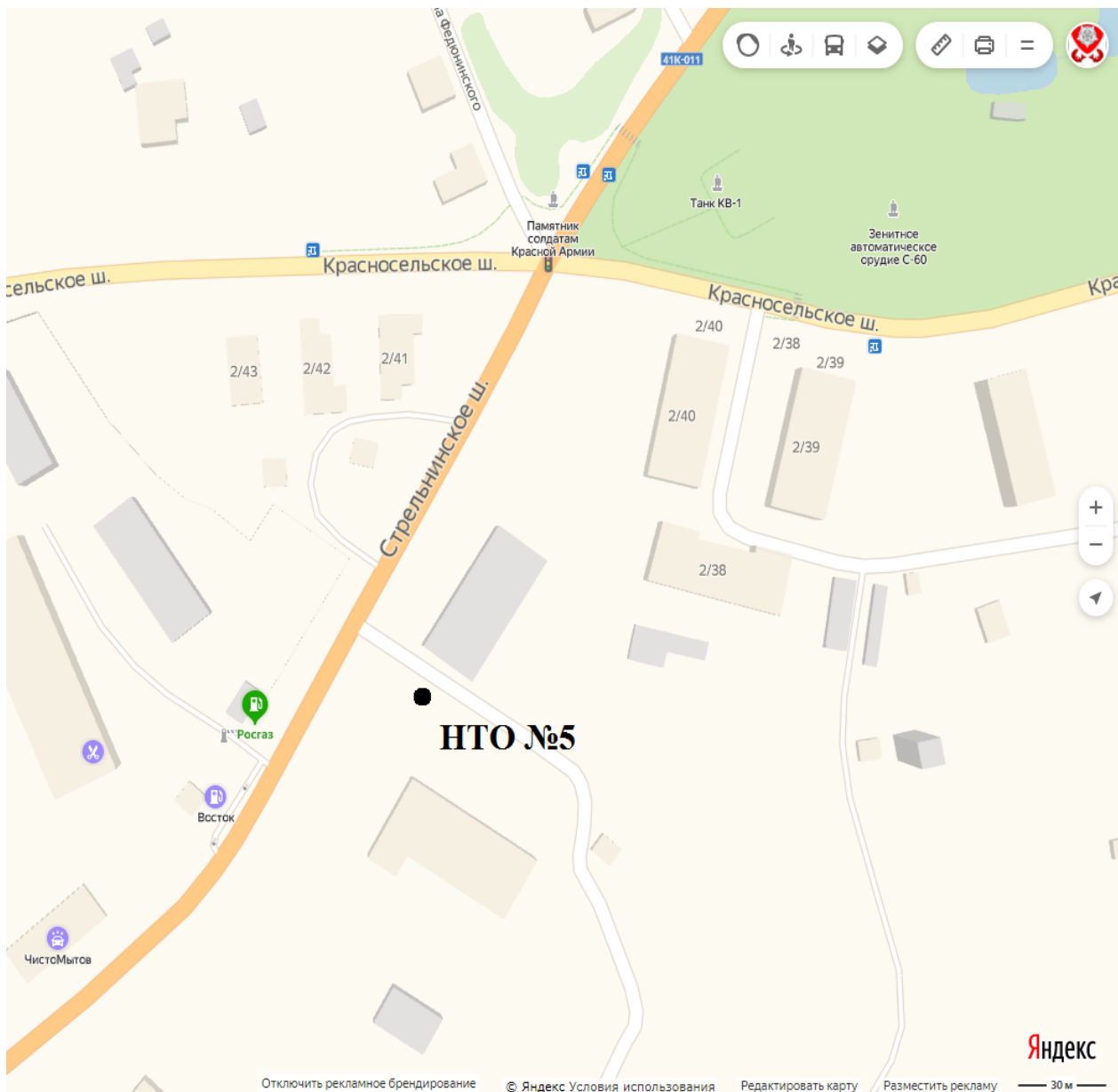


Масштаб 1:1000

Условные обозначения и знаки для оформления графической части:

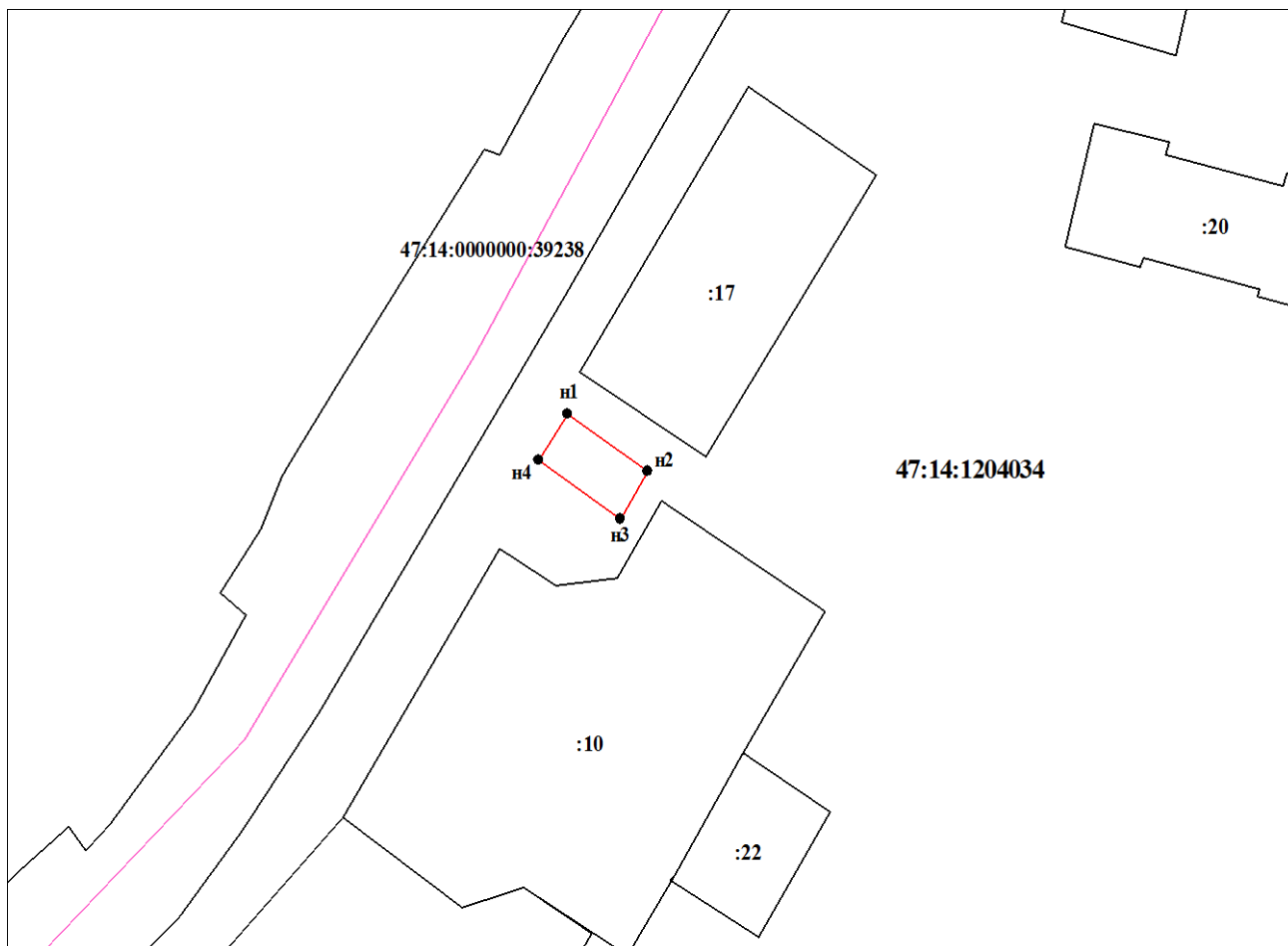
- | | |
|---------------|-----------------------------------------------------------------------|
| | - образуемая граница земельного участка |
| | - существующие границы земельных участков |
| | - граница кадастрового квартала |
| | - характерная точка границы образуемого земельного участка и ее номер |
| :14 | - кадастровый номер существующего земельного участка |
| 47:14:1204017 | - номер кадастрового квартала |

**Схема размещения НТО №5
п. Ропша, у здания по адресу Красносельское шоссе д.46
(графическая часть)**







**Схема расположения земельного участка под НТО №5 на кадастровом плане
территории
п. Ропша, у здания по адресу Красносельское шоссе д.46
(графическая часть)**

Площадь земельного участка **120 кв.м.**

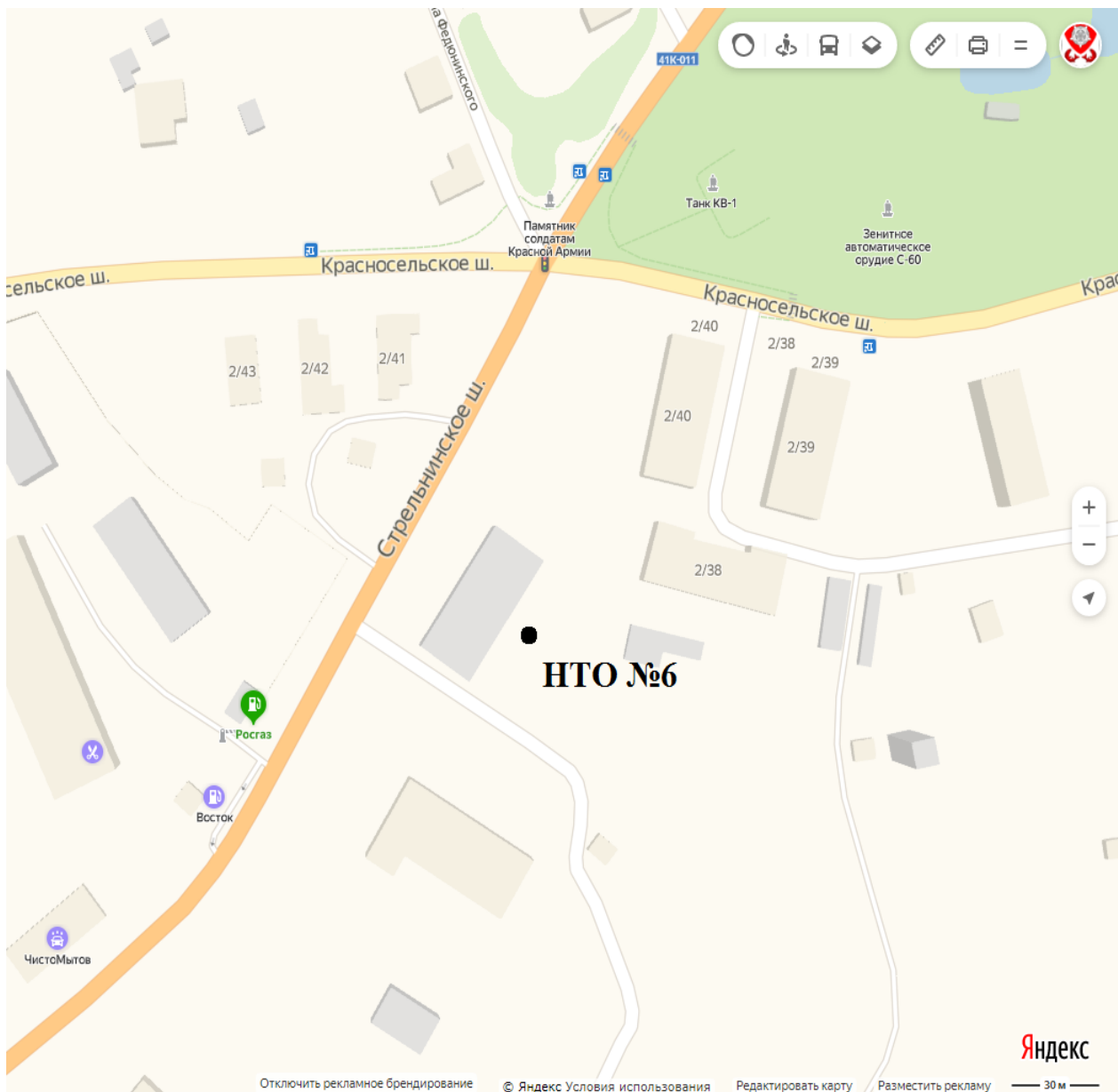


Масштаб 1:1000

Условные обозначения и знаки для оформления графической части:

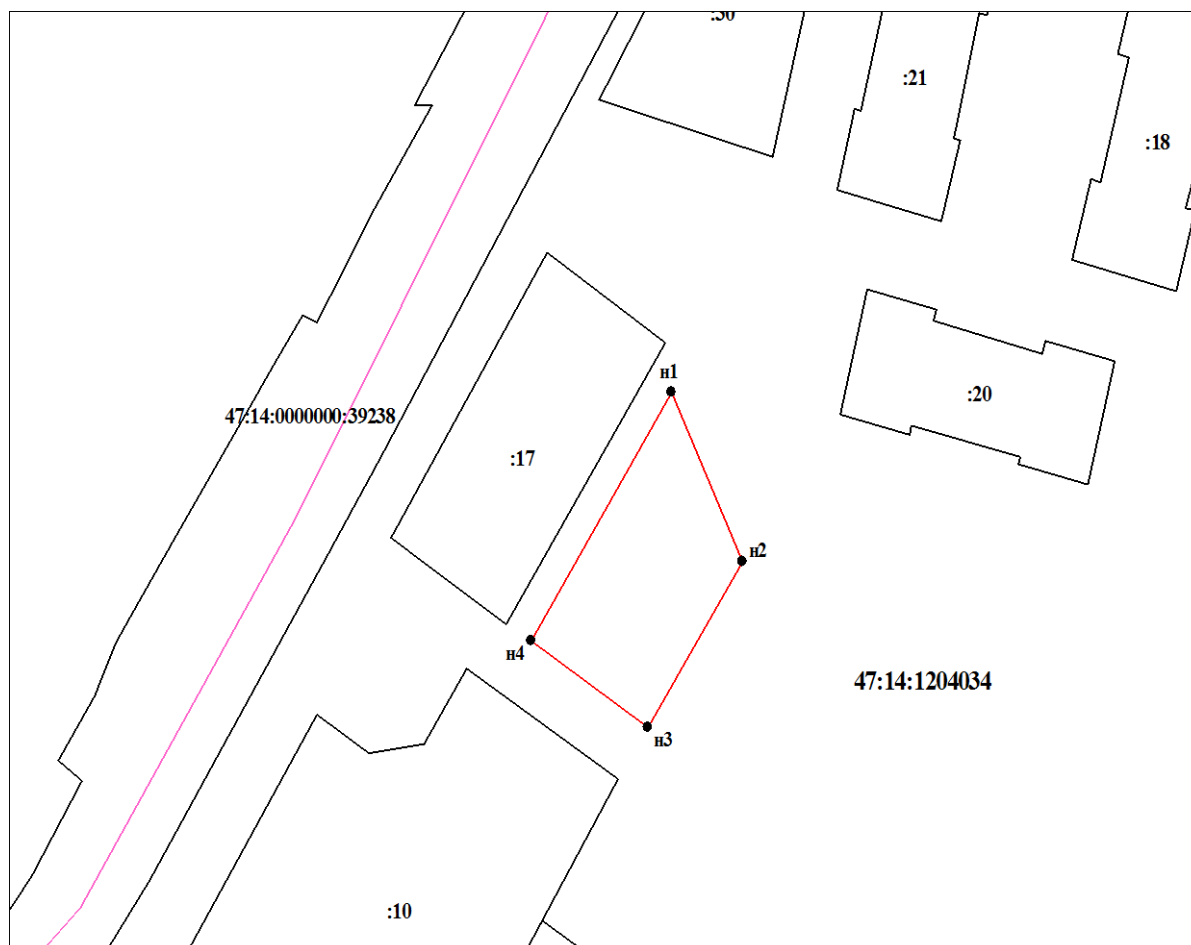
- | | |
|----------------------------------------------------------------------------------------|-----------------------------------------------------------------------|
|  | - образуемая граница земельного участка |
|  | - существующие границы земельных участков |
|  | - граница кадастрового квартала |
|  n1 | - характерная точка границы образуемого земельного участка и ее номер |
| :17 | - кадастровый номер существующего земельного участка |
| 47:14:1204034 | - номер кадастрового квартала |

**Схема размещения НТО №6
п. Ропша, за зданием по адресу Красносельское шоссе д.46
(графическая часть)**



**Схема расположения земельного участка под НТО №6 на кадастровом плане
территории
п. Ропша, за зданием по адресу Красносельское шоссе д.46
(графическая часть)**

Площадь земельного участка **200 кв.м.**

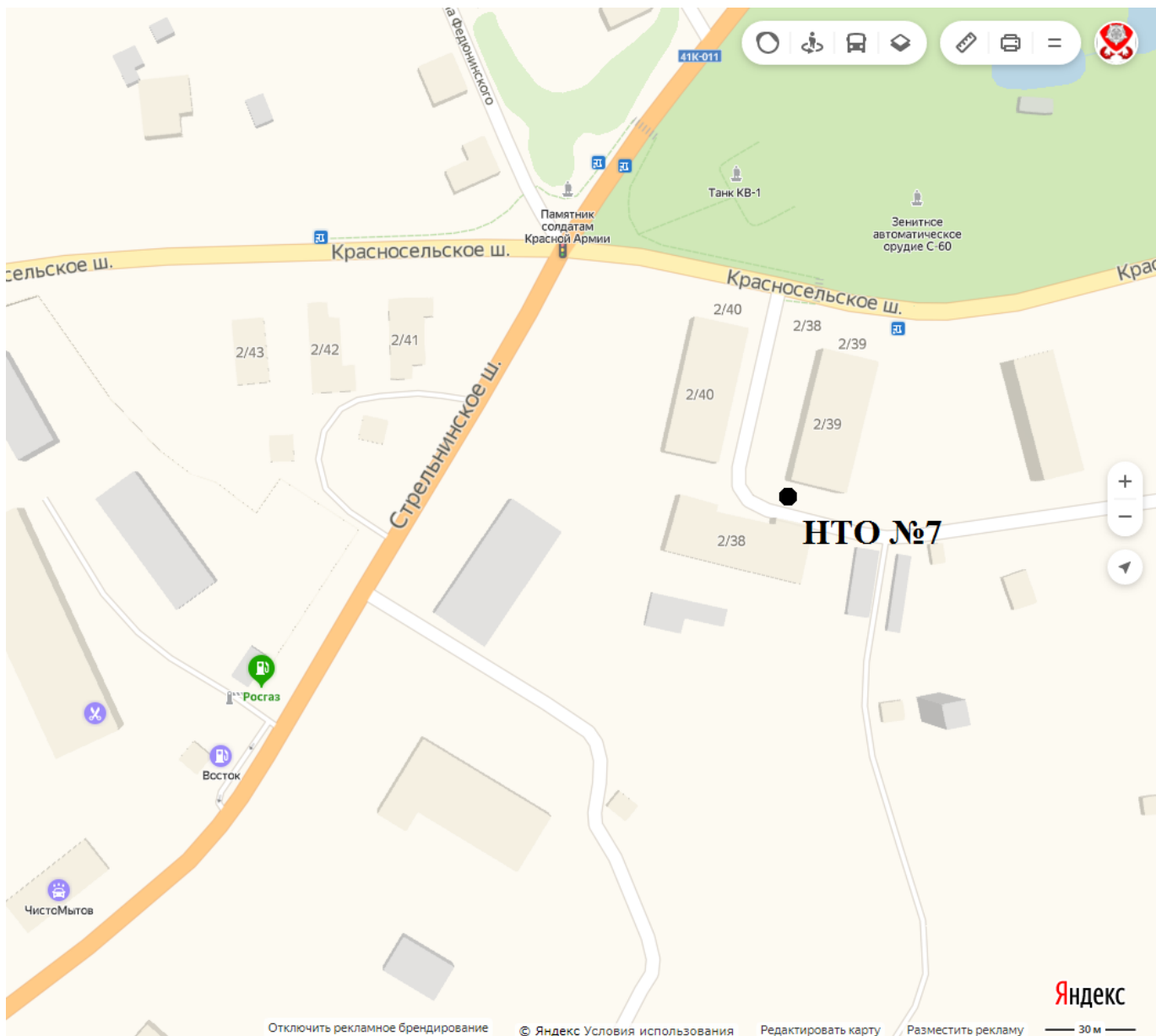


Масштаб 1:1000

Условные обозначения и знаки для оформления графической части:

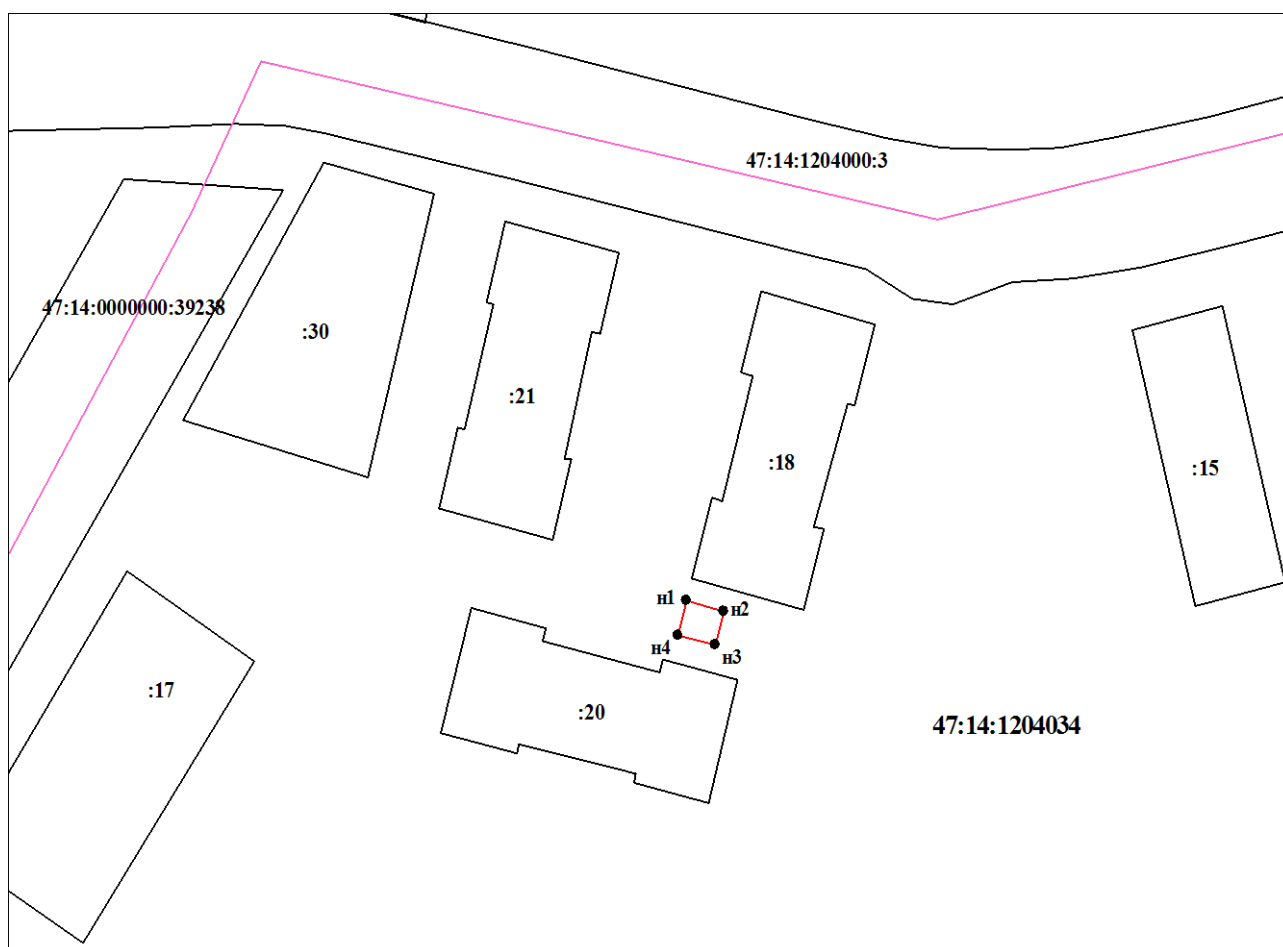
	- образуемая граница земельного участка
	- существующие границы земельных участков
	- граница кадастрового квартала
●н1	- характерная точка границы образуемого земельного участка и ее номер
:17	- кадастровый номер существующего земельного участка
47:14:1204034	- номер кадастрового квартала

**Схема размещения НТО №7
п. Ропша, у д.2/38
(графическая часть)**



**Схема расположения земельного участка под НТО №7 на кадастровом плане
территории
п. Ропша, у д.2/38
(графическая часть)**

Площадь земельного участка **30 кв.м.**



Масштаб 1:1000

Условные обозначения и знаки для оформления графической части:

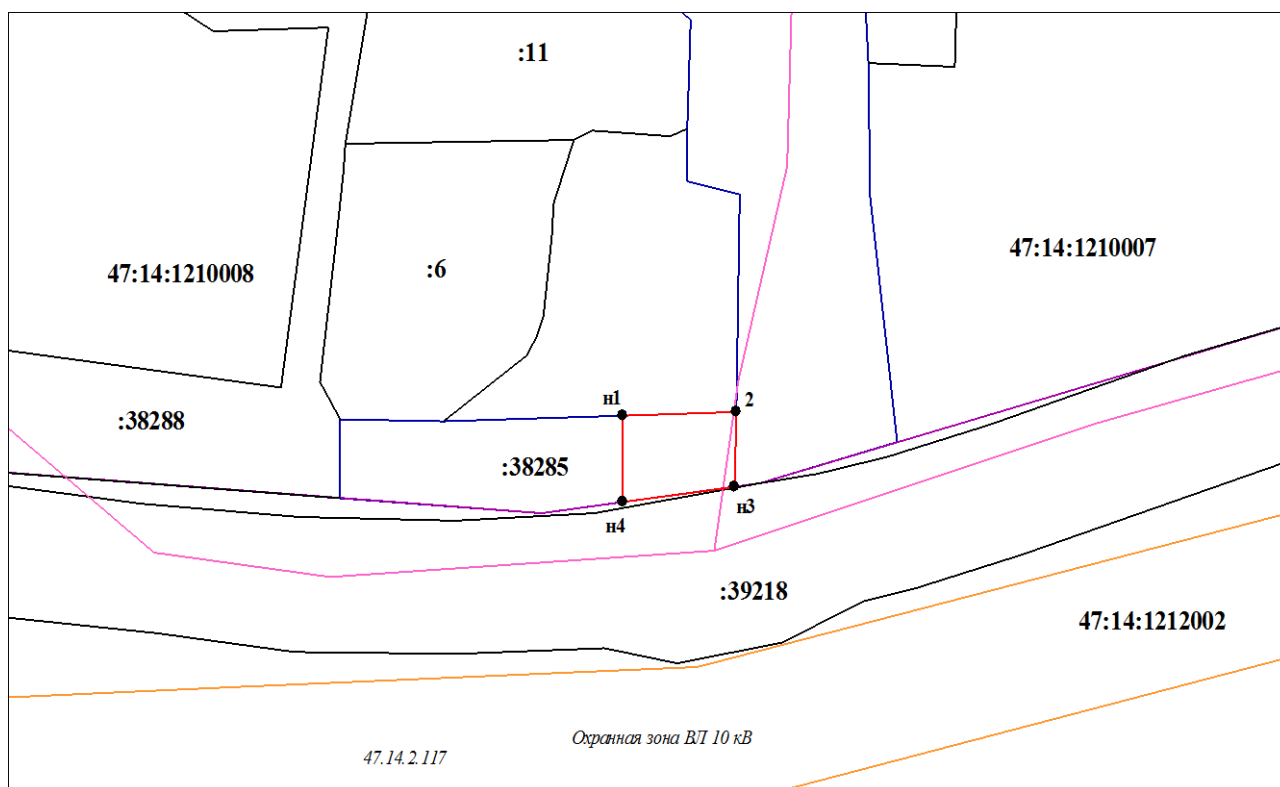
- | | |
|---------------|-----------------------------------------------------------------------|
| | - образуемая граница земельного участка |
| | - существующие границы земельных участков |
| | - граница кадастрового квартала |
| ●н1 | - характерная точка границы образуемого земельного участка и ее номер |
| :17 | - кадастровый номер существующего земельного участка |
| 47:14:1204034 | - номер кадастрового квартал |

**Схема размещения НТО №8
д. Глядино, у автобусной разворотной площадки
(графическая часть)**



**Схема расположения земельного участка под НТО №8 на кадастровом плане
территории
д. Глядино, у автобусной разворотной площадки
(графическая часть)**

Площадь земельного участка **200 кв.м.**



Масштаб 1:1000

Условные обозначения и знаки для оформления графической части:

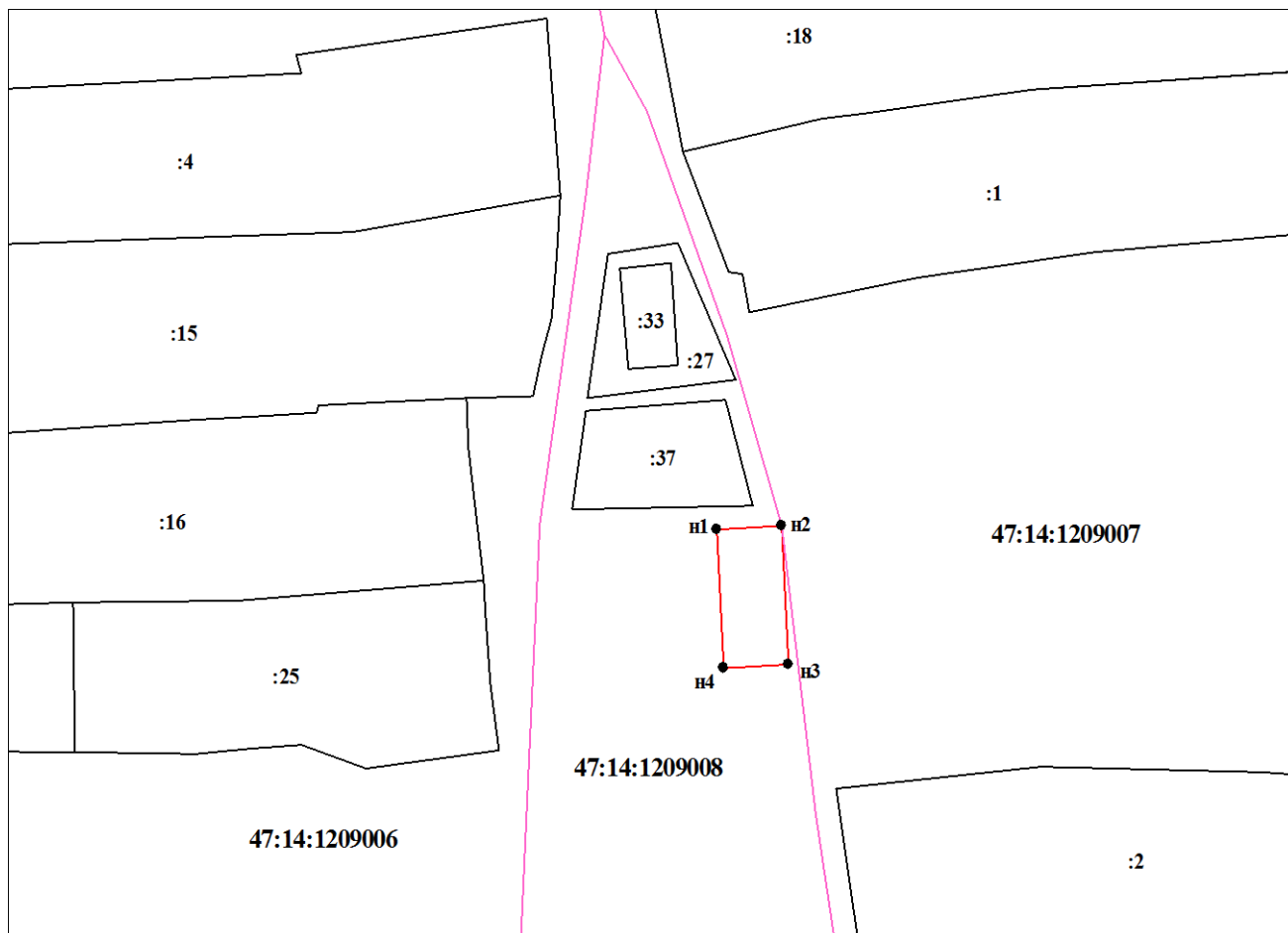
- | | |
|---------------|-----------------------------------------------------------------------|
| | - образуемая граница земельного участка |
| | - существующие границы земельных участков |
| | - существующая граница исходного земельного участка |
| | - граница кадастрового квартала |
| | - граница населенного пункта |
| | - граница зон с особым режимом использования территории |
| | - характерная точка границы образуемого земельного участка и ее номер |
| :38285 | - кадастровый номер существующего земельного участка |
| 47:14:1210008 | - номер кадастрового квартала |

**Схема размещения НТО №9
д. Большие Горки, напротив д.46
(графическая часть)**



**Схема расположения земельного участка под НТО №9 на кадастровом плане
территории
д. Большие Горки, напротив д.46
(графическая часть)**

Площадь земельного участка **200 кв.м.**



Масштаб 1:1000

Условные обозначения и знаки для оформления графической части:

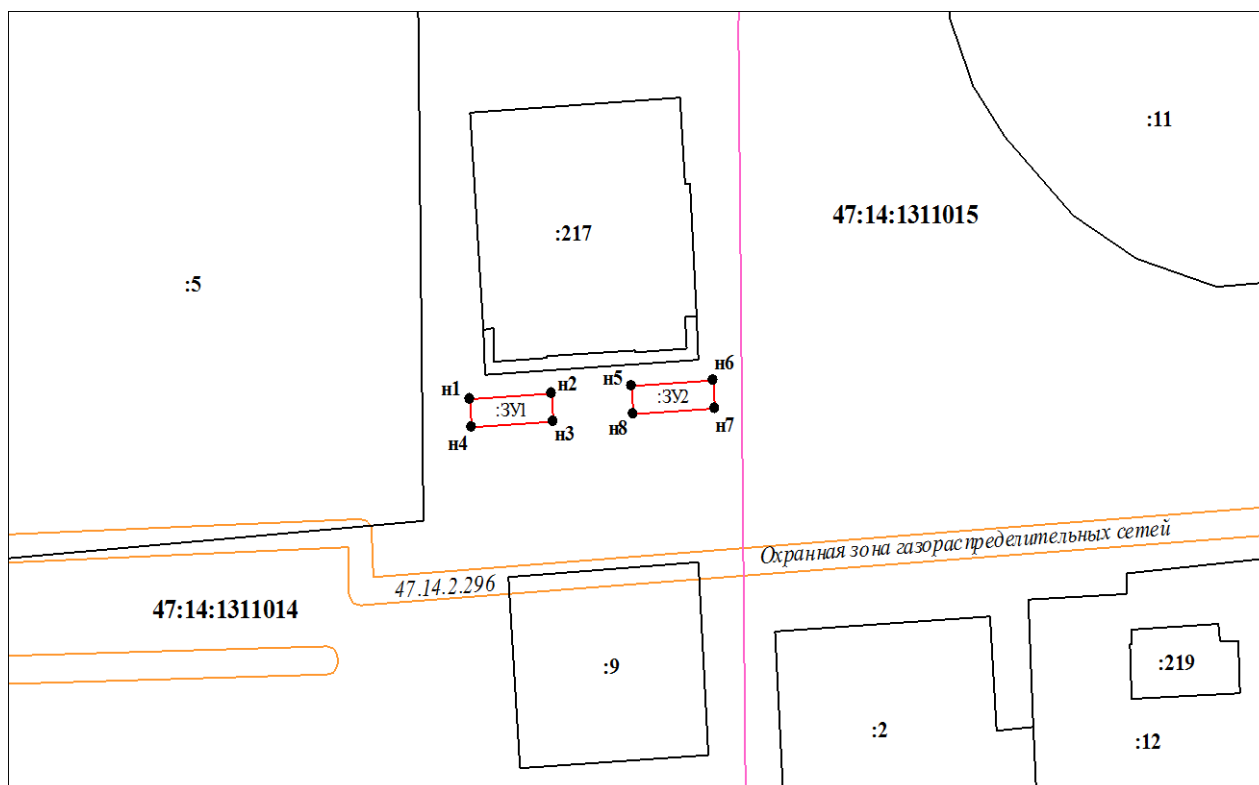
- | | |
|---------------|-----------------------------------------------------------------------|
| | - образуемая граница земельного участка |
| | - существующие границы земельных участков |
| | - граница кадастрового квартала |
| | - характерная точка границы образуемого земельного участка и ее номер |
| :33 | - кадастровый номер существующего земельного участка |
| 47:14:1209008 | - номер кадастрового квартала |

**Схема размещения НТО №10
д. Яльгелево, бульвар Культуры
(напротив МКУ «Культурно спортивный центр» слева) (графическая часть) 52 кв.м.**



**Схема расположения земельного участка под НТО №10 на кадастровом плане территории
д. Яльгелево, бульвар Культуры (напротив МКУ «Культурно спортивный центр»
слева) (графическая часть)**

Масштаб 1:1000



Условные обозначения и знаки для оформления графической части:

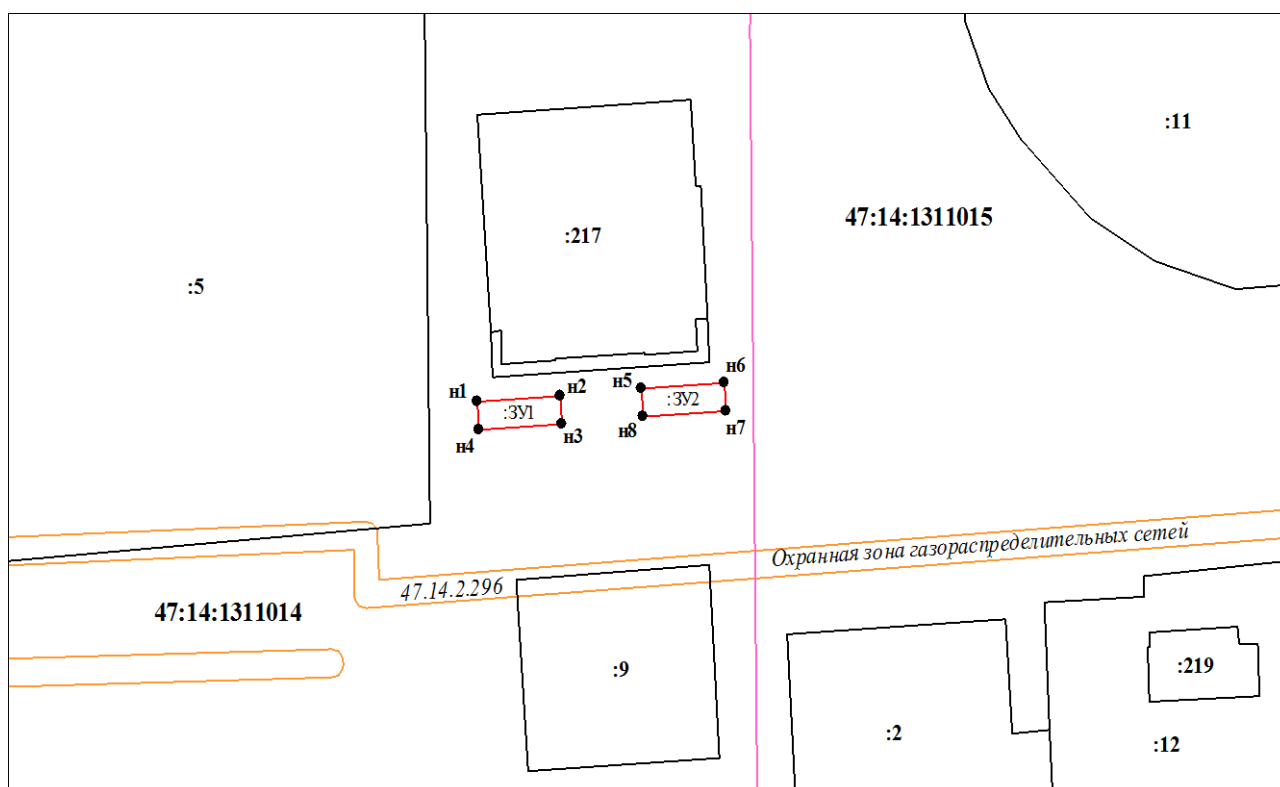
- | | |
|---------------|-----------------------------------------------------------------------|
| | - образуемая граница земельного участка |
| | - существующие границы земельных участков |
| | - граница кадастрового квартала |
| | - граница зон с особым режимом использования территории |
| | - характерная точка границы образуемого земельного участка и ее номер |
| :9 | - кадастровый номер существующего земельного участка |
| 47:14:1311014 | - номер кадастрового квартала |

Схема размещения НТО №11
д. Яльгелево, бульвар Культуры (напротив МКУ «Культурно спортивный центр»
справа)
(графическая часть)



**Схема расположения земельного участка под НТО №11 на кадастровом плане
территории
д. Яльгелево, бульвар Культуры (напротив МКУ «Культурно спортивный центр»
справа)**

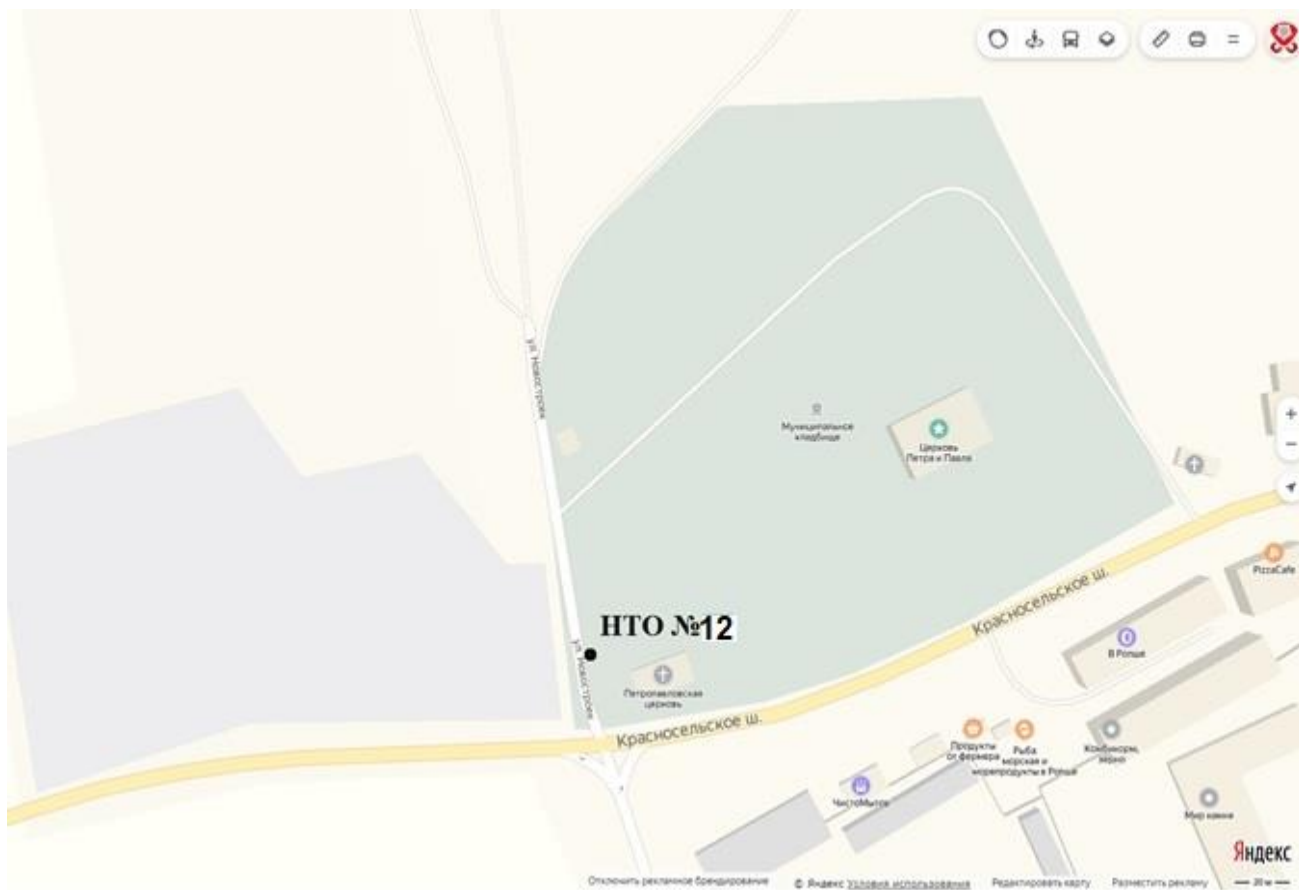
Масштаб 1:1000



Условные обозначения и знаки для оформления графической части:

- | | |
|---------------|-----------------------------------------------------------------------|
| | - образуемая граница земельного участка |
| | - существующие границы земельных участков |
| | - граница кадастрового квартала |
| | - граница зон с особым режимом использования территории |
| | - характерная точка границы образуемого земельного участка и ее номер |
| :9 | - кадастровый номер существующего земельного участка |
| 47:14:1311014 | - номер кадастрового квартала |

**Схема размещения НТО №12
п. Ропша, ул. Новостроек (графическая часть)**



**Схема расположения земельного участка под НТО №12 на кадастровом плане
территории
п. Ропша, ул. Новостроек (графическая часть)**

Площадь земельного участка **42,66 кв.м.**

Обозначение характерных точек границ	Координаты, м	
	X	Y
1	412638,00	2187986,54
2	412642,90	2187984,57
3	412640,97	2187977,48
4	412635,30	2187979,05
1	412638,00	2187986,54



