

Утверждена

(наименование документа об утверждении, включая наименования органов государственной

власти или органов местного самоуправления, принявших решение об утверждении схемы или

подписавших соглашение о перераспределении земельных участков)

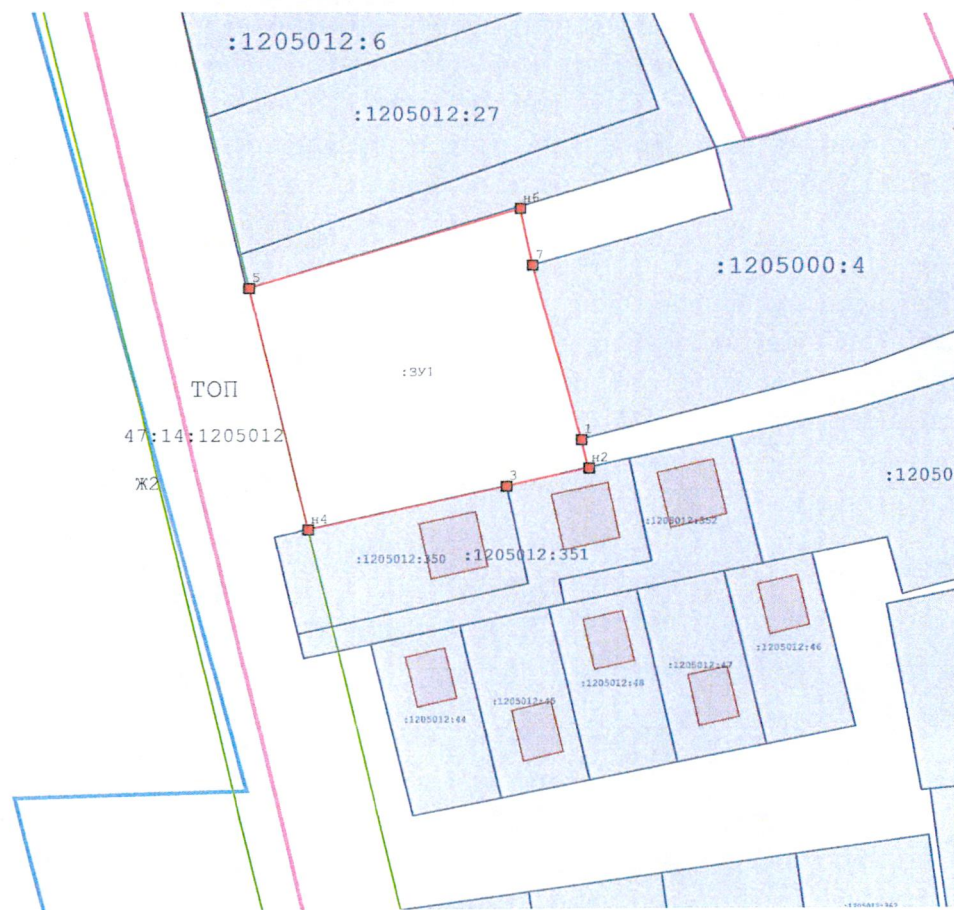
от _____ № _____

Схема расположения земельного участка или земельных участков на кадастровом плане территории

Система координат МСК 47 зона 2












Условный номер земельного участка 47:14:1205012:3У1

Проектная площадь земельного участка		1836м ²	
Обозначение характерных точек границ	Координаты, м		
	X	Y	
1	2	3	
1	413 875,68	2 188 317,67	
н2	413 871,17	2 188 318,85	
3	413 868,32	2 188 306,04	
н4	413 861,44	2 188 275,15	
5	413 900,11	2 188 265,72	
н6	413 912,93	2 188 307,94	
7	413 903,80	2 188 309,97	



Масштаб 1:1 000

Условные обозначения:

-  - проектируемая граница земельного участка
-  - граница земельного участка, учтенного в ГКН
-  - охранный зона инженерных коммуникаций
-  - граница кадастрового квартала
-  - условный номер образуемого земельного участка
-  - кадастровый номер квартала
-  - зона застройки малоэтажными жилыми домами
-  - доступ-подъезд к территории общего пользования (ТОП)
-  - граница ККТ
-  - земельный участок, сведения о котором содержатся в ГКН
-  - обозначение характерной точки границы